



GACETA MUNICIPAL DE HUIMILPAN,

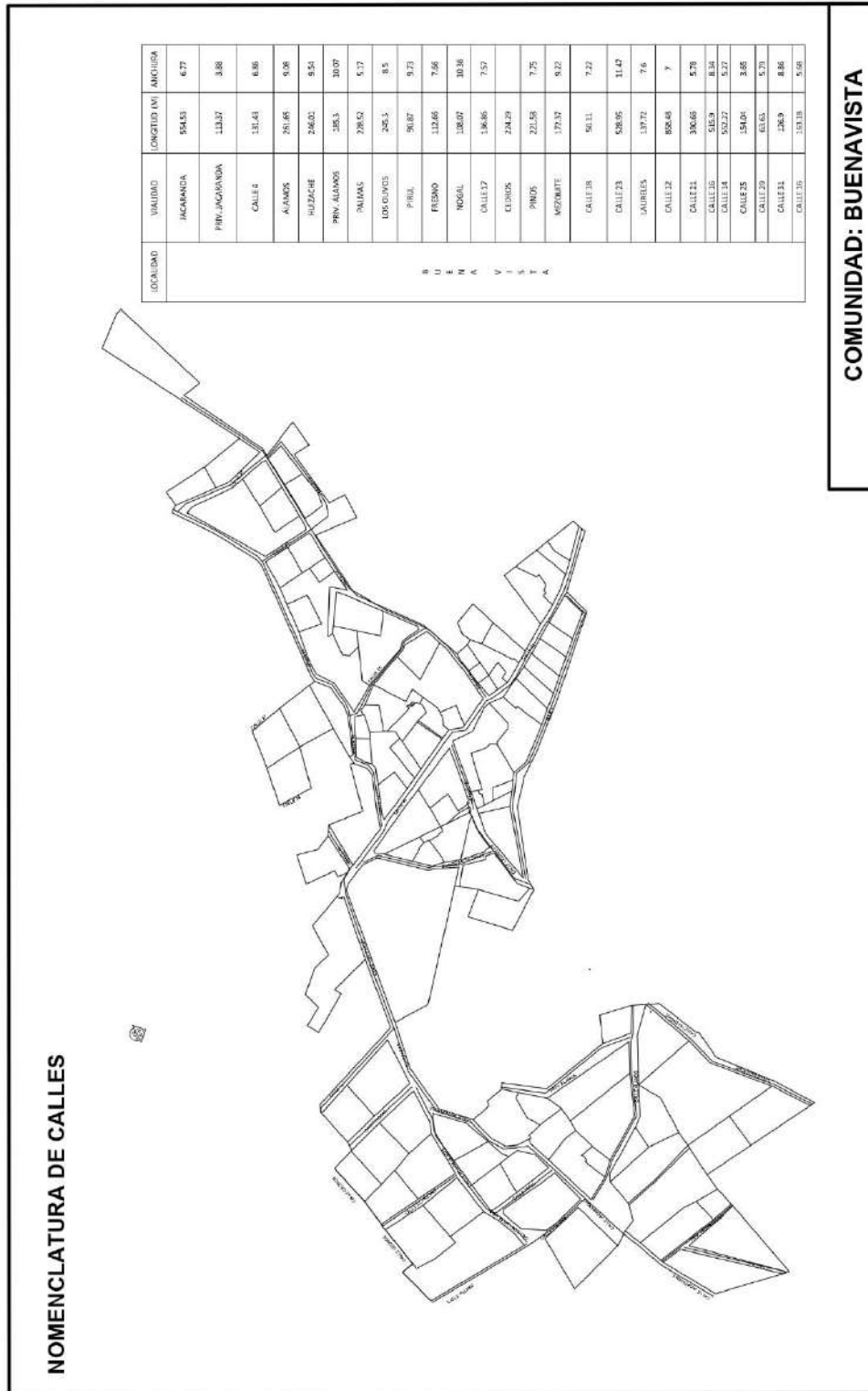
11 de julio de 2023

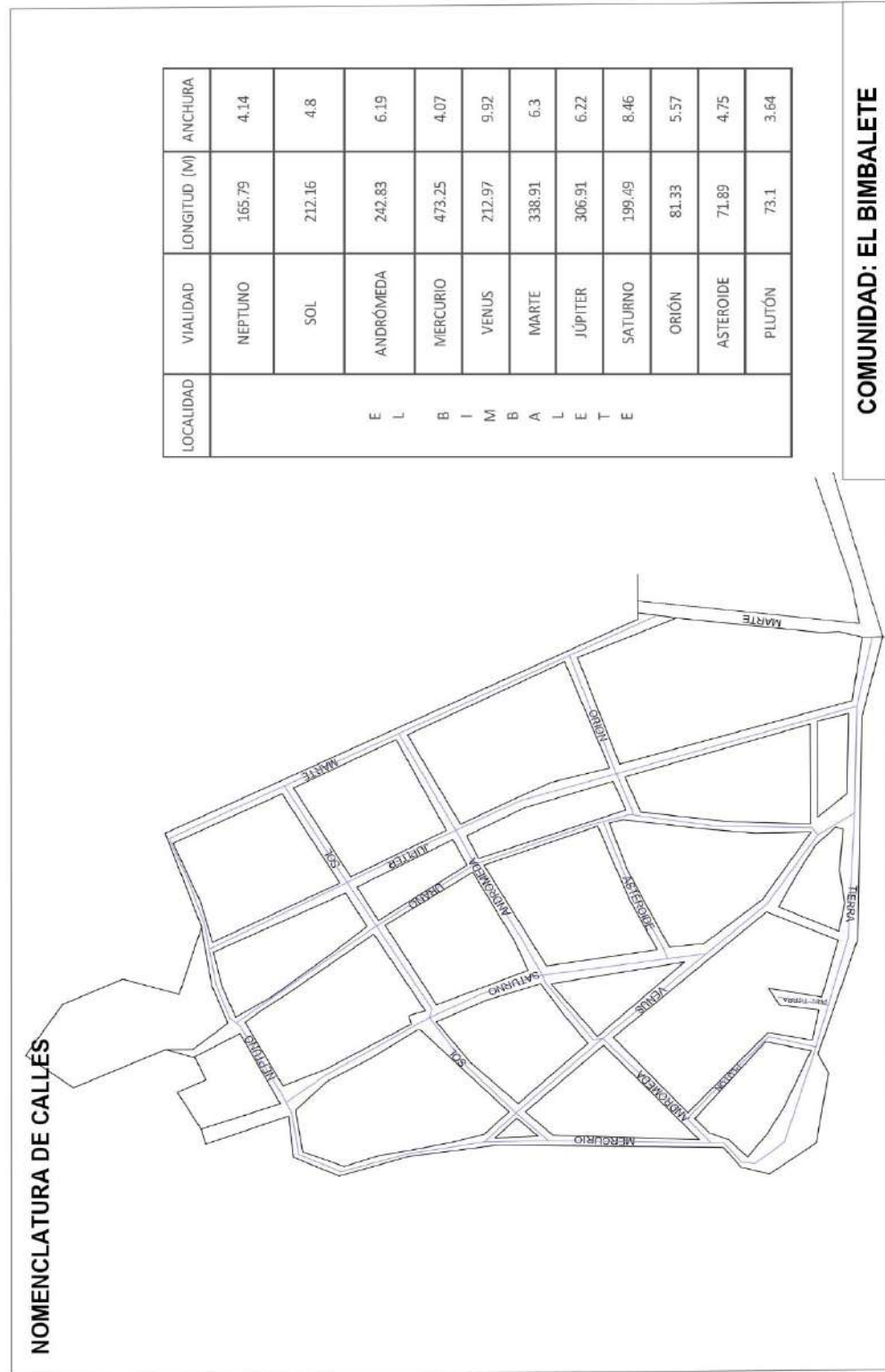
Responsable
Lic. Socrates Alejandro Valdez Rosales
Secretario del H. Ayuntamiento

No. 91
TOMO II

Acuerdo por el que se modifica el Programa Municipal de Desarrollo Urbano de Huimilpan, Qro.

57

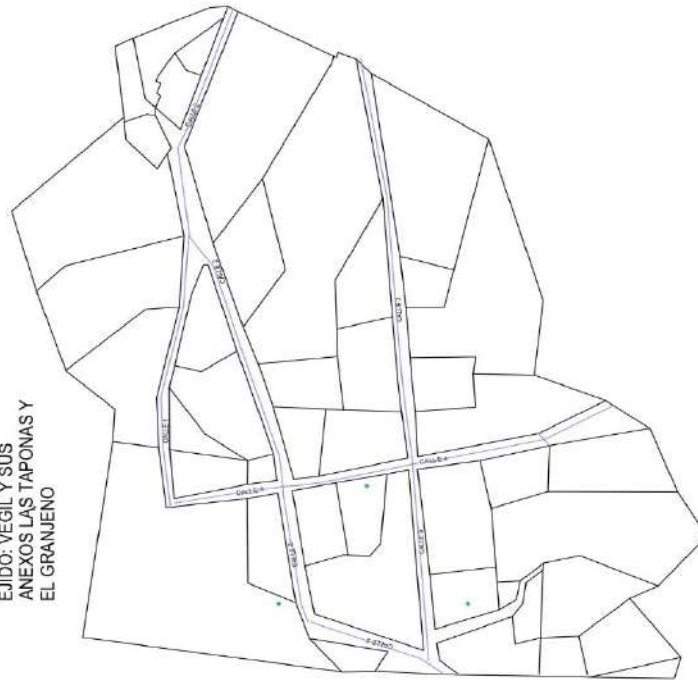






NOMENCLATURA DE CALLES

EJIDO: VEGIL Y SUS
ANEXOS LAS TAPONAS Y
EL GRANJENO



LOCALIDAD	VIALIDAD	LONGITUD (M)	ANCHURA
E	CALLE 1	139.79	4.94
L			
G	CALLE 2	326.32	6.6
A			
R	CALLE 3	308.17	3.62
R			
U	CALLE 4	201.16	5.06
N			
A	CALLE 5	64.9	9.5
L			

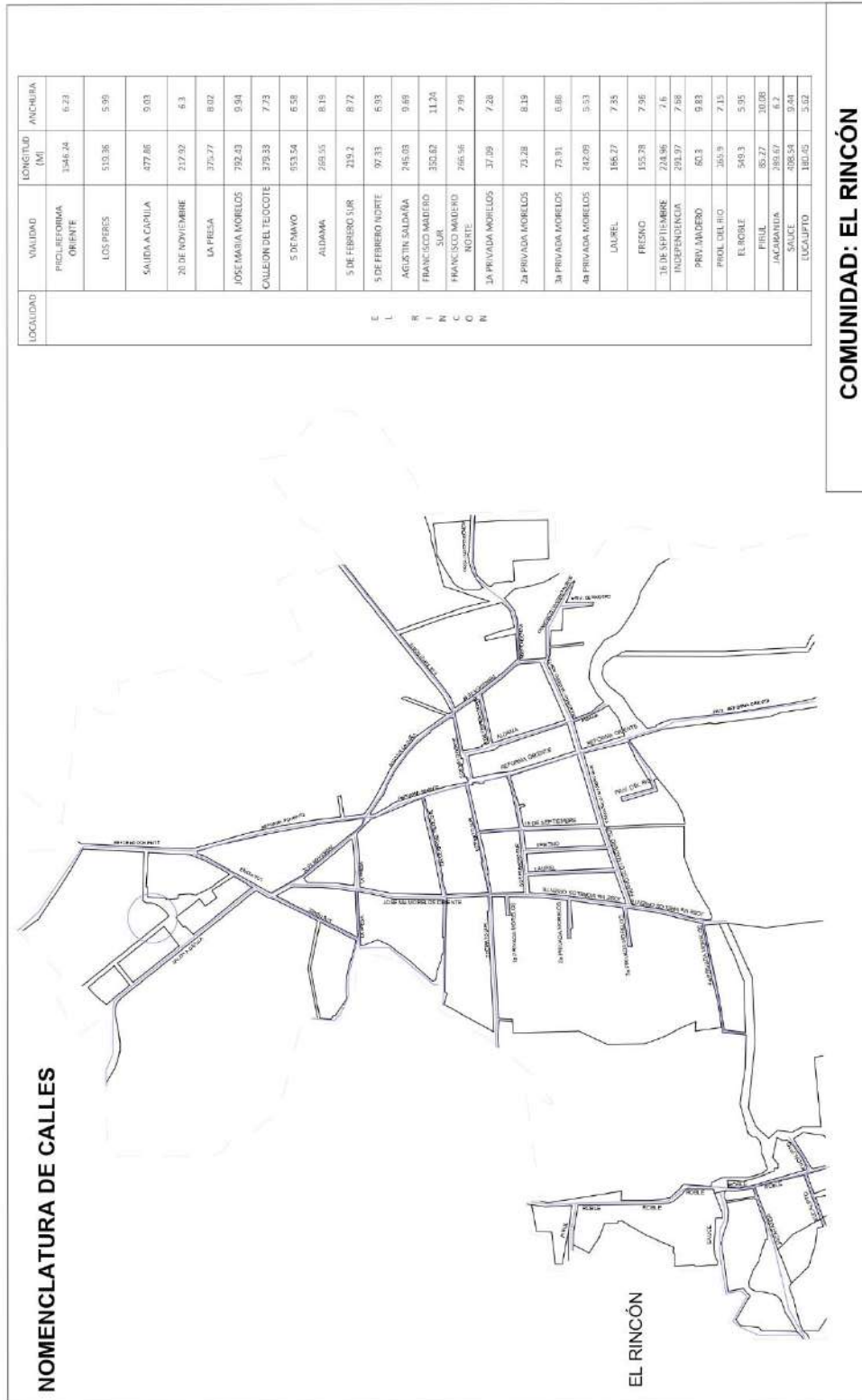
COMUNIDAD: EL GARRUÑAL



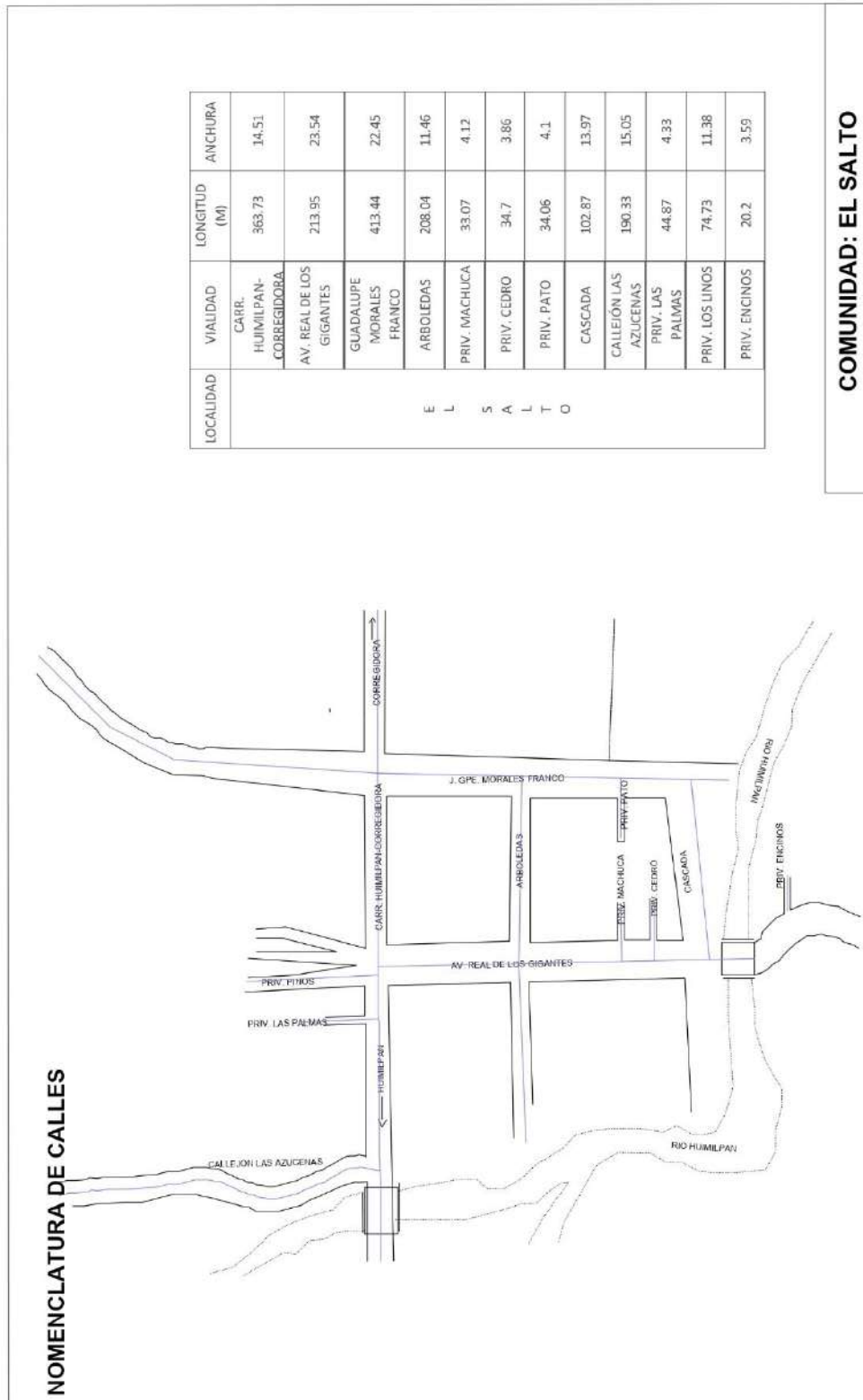
NOMENCLATURA DE CALLES

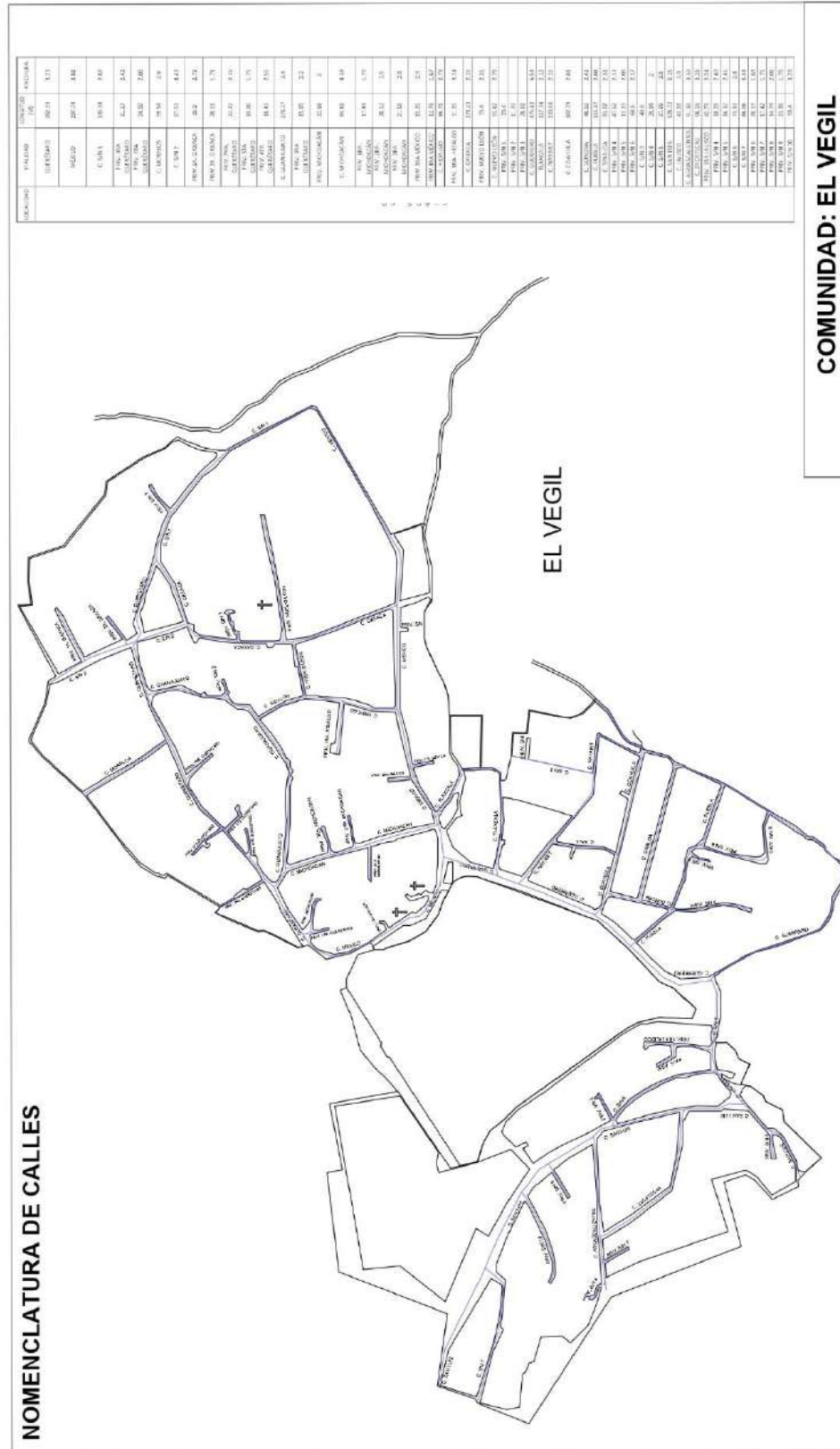
LOCALIDAD	VIALIDAD	LONGITUD (M)	ANCHURA
E L M I L A G R O	FRANCISCO Y MADENO	543.87	8.5
	VENUSTIANO CARRANZA	523.67	8.5
	FRANCISCO VILLA	563.91	8.5
	JOSE MA. PINO SUAREZ	788.08	7.51
	FRANCISCO LEÓN DE LA BARRA	267.14	8
	ELISARIO DOMÍNGUEZ	265.89	8
	EMILIANO ZAPATA	306.88	8.5
	ACUILLES SERDÁN	274.52	7.83

COMUNIDAD: EL MILAGRO



COMUNIDAD: EL RINCÓN







NOMENCLATURA DE CALLES

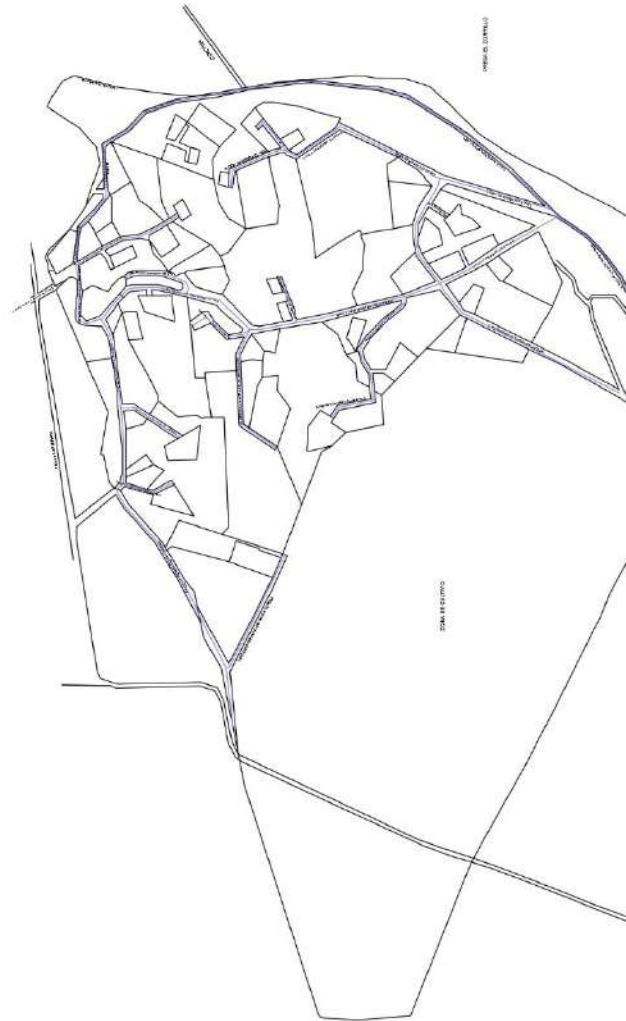
LOCALIDAD	VIALIDAD	LONGITUD (M)	ANCHURA
G U A D A L U P E	CABRETRA CENTRAL	517.95	8.37
	LAZARIO CARDENAS	150.88	8.66
	PRIV. FCO. ESCUITA	80.00	6.44
	PRIV. JUAN DE LA BARBUDA	27.58	5.22
	GUADALUPE VICTORIA	513.59	18.15
	EMILIANO ZAPATA	228.55	5.80
	MIGUEL HIDALGO	118.06	8.95
	NINOS HEROES	96.61	5.36
	PRIV. BENITO JUAREZ	85.61	7.2
	IGNACIO PEREZ	61.00	17.26
	FRANCISCO MADERO	328.51	7.25
	JOSE MARIA MORELOS	289.89	8.36
	VICENTE GUERRERO	432.08	10.17
	JOSEFA ORTIZ DE DOMINGUEZ	150.67	7.16
	IGNACIO ALBUQUE	148.87	6.71



COMUNIDAD: GUADALUPE I

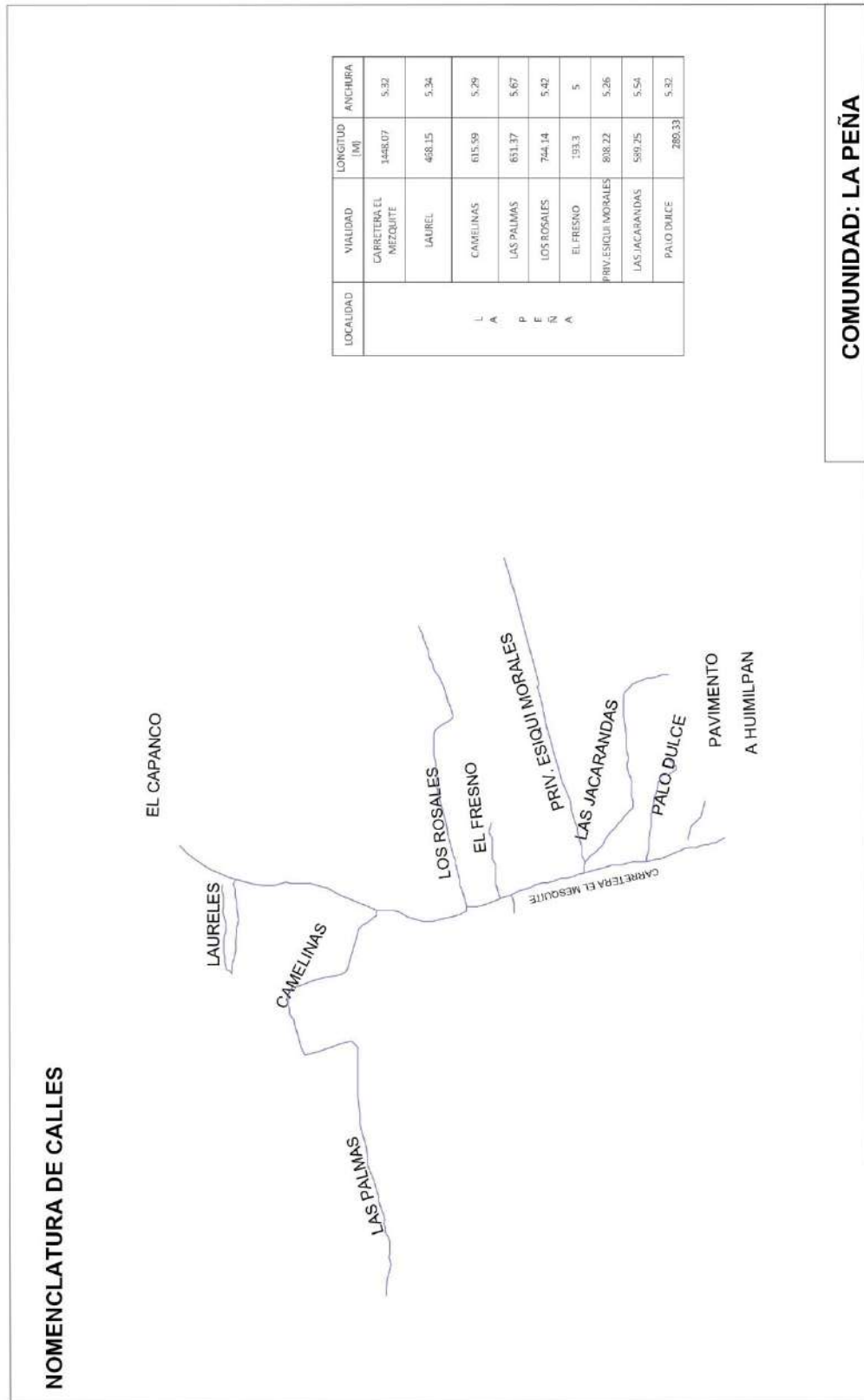


NOMENCLATURA DE CALLES



LOCALIDAD	VIALIDAD	LONGITUD (M)	ANCHURA
L A H A C I E N D A	HACIENDA LA HACIENDITA	700.94	7.99
	HACIENDA AVANATARO	1183.93	5.39
	HACIENDA EL VEGIL	576.11	10.74
	HACIENDA LA HACIENDITA 2	519.7	8.19
	HACIENDA LOS CUES	212.74	11.99
	HACIENDA SANTA TERESA	511.42	9.54
	1RA PRIV. HACIENDA LA HACIENDITA	180.74	6.84
	2da PRIV. HACIENDA LA HACIENDITA	120.06	6.47
	3ra PRIV. HACIENDA LA HACIENDITA	107.12	6.71
	4ta PRIV. HACIENDA LA HACIENDITA	207.94	7.49
	5ta PRIV. HACIENDA LA HACIENDITA	77.16	7.89
	6ta PRIV. HACIENDA LA HACIENDITA	268.63	6.85
	2DA PRIVADA EL VEGIL	73.35	7.02
1RA PRIV. HACIENDA SANTA TERESA	106.53	8.14	
2da PRIV. HACIENDA SANTA TERESA	84.27	5.49	
3ra PRIV. HACIENDA SANTA TERESA	201.03	7.36	

COMUNIDAD: LA HACIENDA



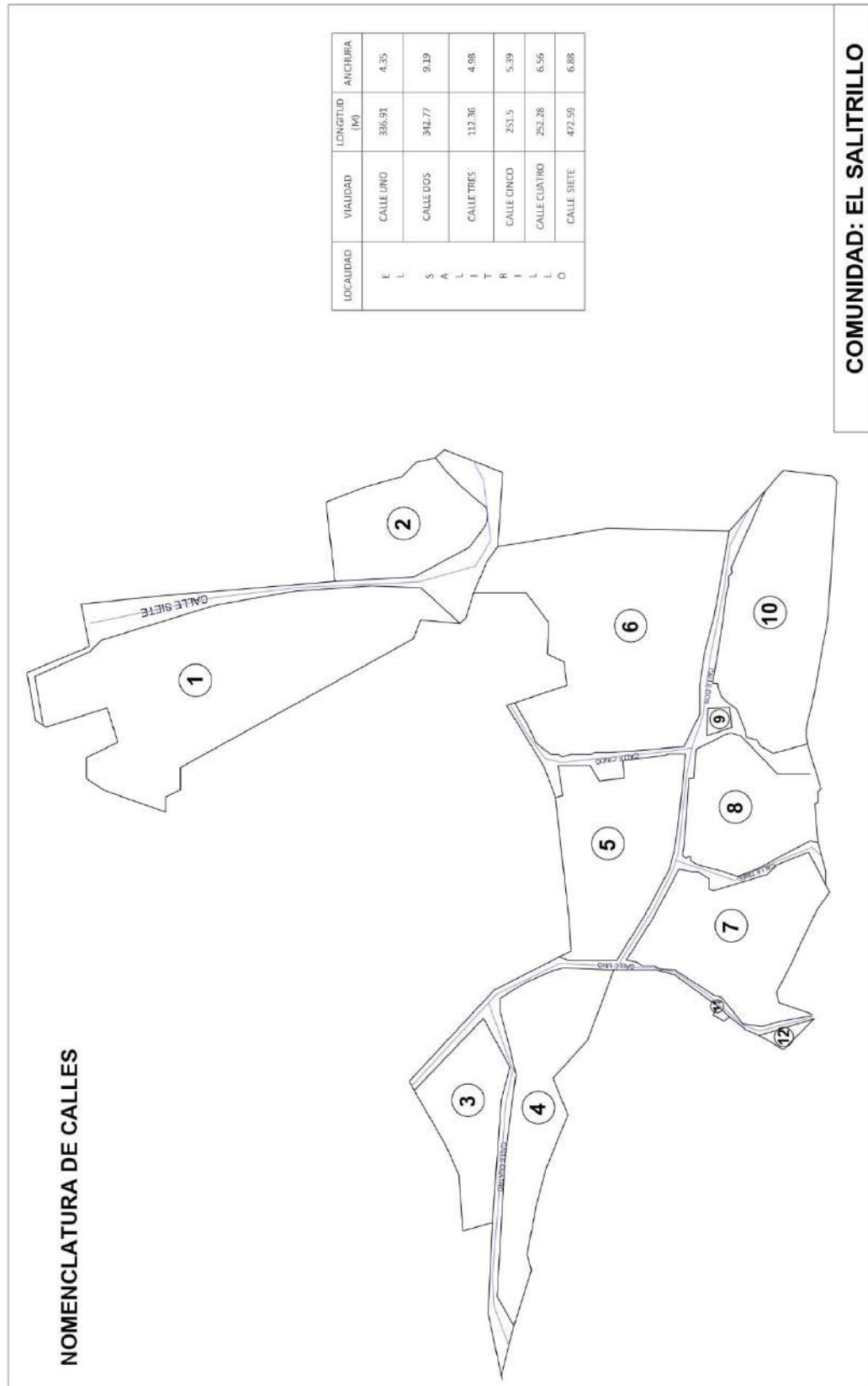


NOMENCLATURA DE CALLES

LOCALIDAD: LOS CUES

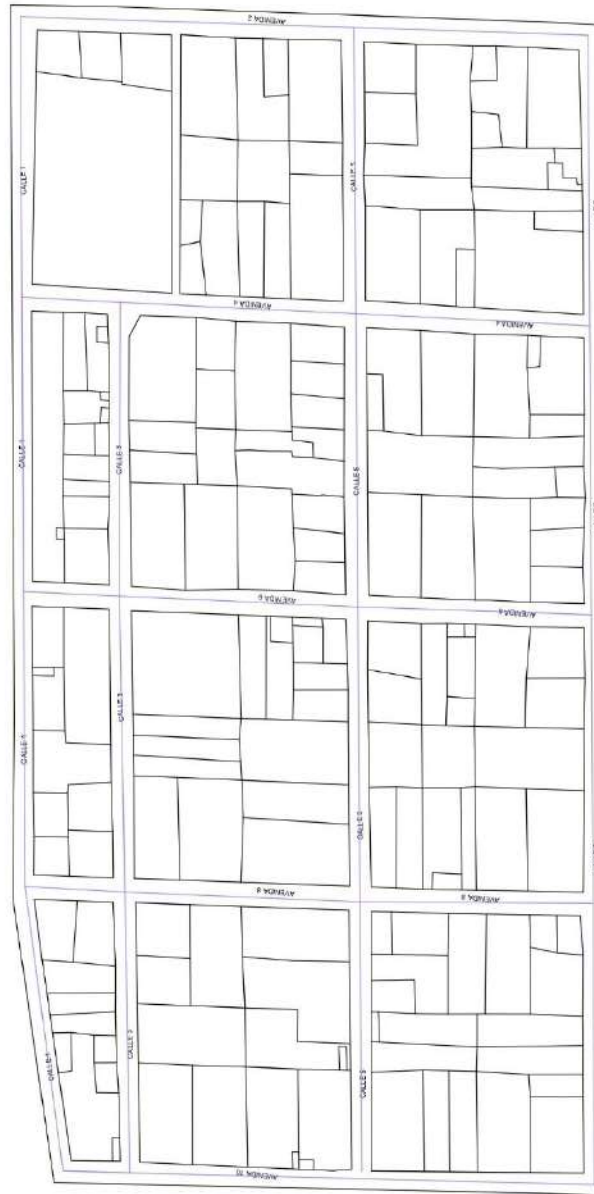
LOCALIDAD	VIALIDAD	LONGITUD (M)	ANCHURA
L O S C U E S	CORREGIDORA	578.35	8.11
	MIGUEL HIDALGO	427.95	6.56
	FRANCISCO Y MADERO	329.23	5.53
	5 DE FEBRERO	403.12	5.06
	5 DE MAYO	403.37	5.57
	REVOLUCIÓN	403.86	6.29
	CONSTITUCIÓN	401.9	5.96
	EMILIANO ZAPATA	376.25	5.77
	ZARAGOZA	332.34	6.53
	VICENTE GUERRERO	364.02	6.28
	IGNACIO ALLENDE	382.17	6.51
16 DE SEPTIEMBRE	404.47	5.31	

COMUNIDAD: LOS CUES





NOMENCLATURA DE CALLES

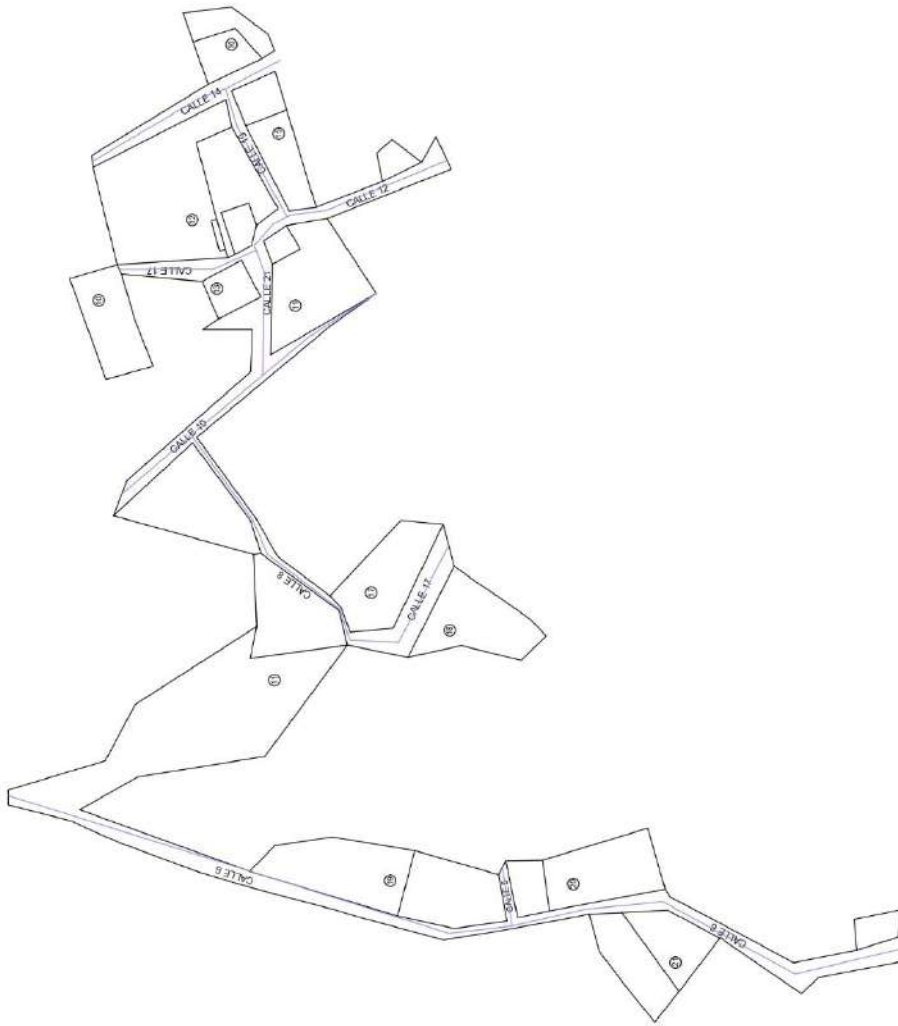


LOCALIDAD	VIALIDAD	LONGITUD (M)	ANCHURA
S A N A N T O N I O L A G A L E R A	CALLE 1	9625	8.52
	AVENIDA 2	265.59	12.13
	CALLE 3	407.27	9.34
	CALLE 4	265.59	12.45
	CALLE 5	265.95	11.13
	CALLE 6	534.47	10.26
	CALLE 7	266.04	11.39
	CALLE 8	532.47	9.89
	CALLE 9	266.16	11.13
	CALLE 10	247.1	8.37

COMUNIDAD: SAN ANTONIO LA GALERA

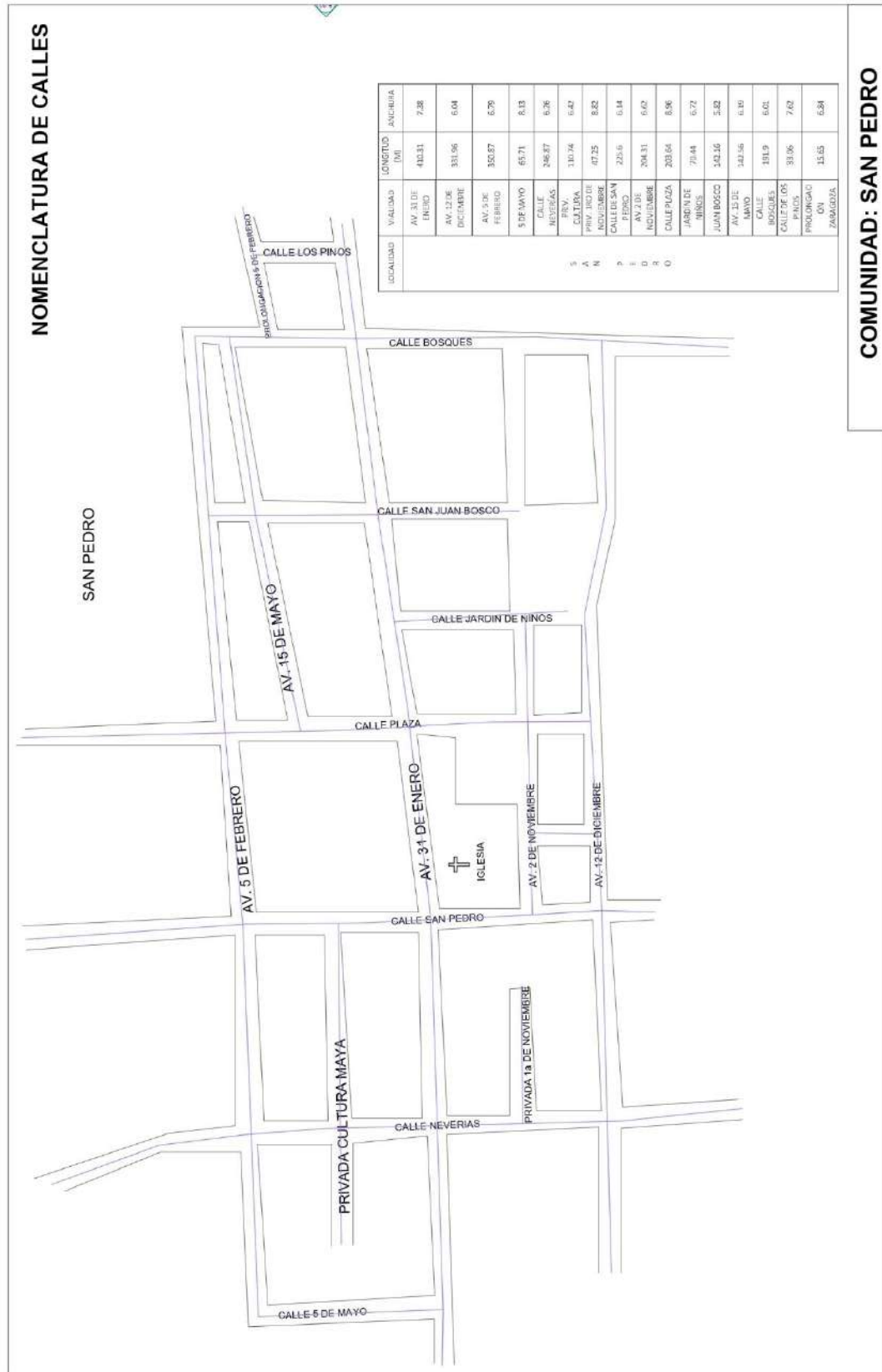


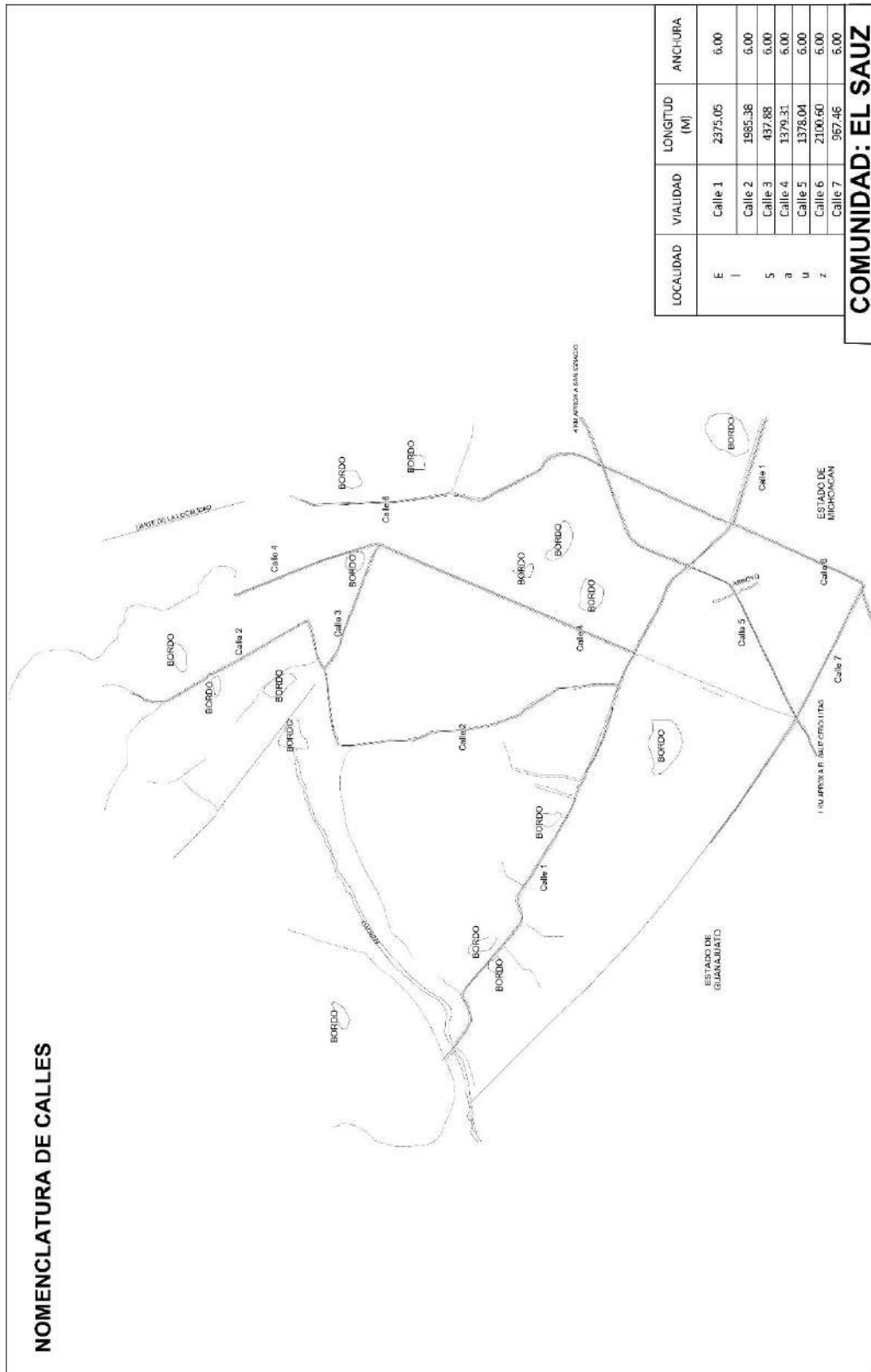
NOMENCLATURA DE CALLES



LOCALIDAD AD	VIALIDAD	LONGITUD (M)	ANCHURA
S A N J O S E T E P U Z A S	CALLE 6	627.92	6.35
	CALLE 5	39.95	7.1
	CALLE 8	216.75	4.15
	CALLE 10	227.68	10.07
	CALLE 12	93.45	9.88
	CALLE 14	147.73	11.99
	CALLE 17	72.99	19.08
	CALLE 21	89.95	7.69
	CALLE 18	57.69	6.02
	CALLE 19	100.31	7.81

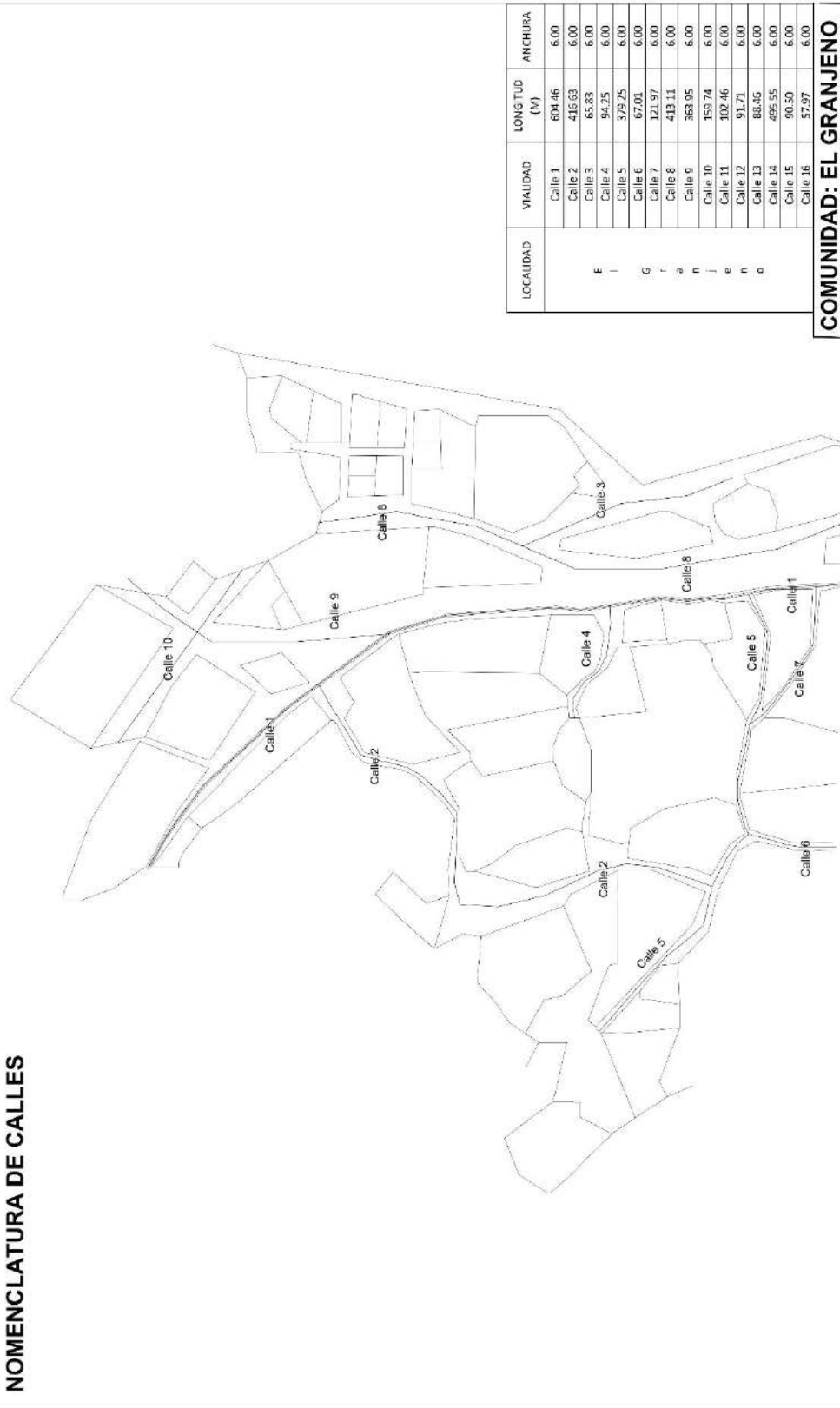
COMUNIDAD: SAN JOSÉ TEPUZAS





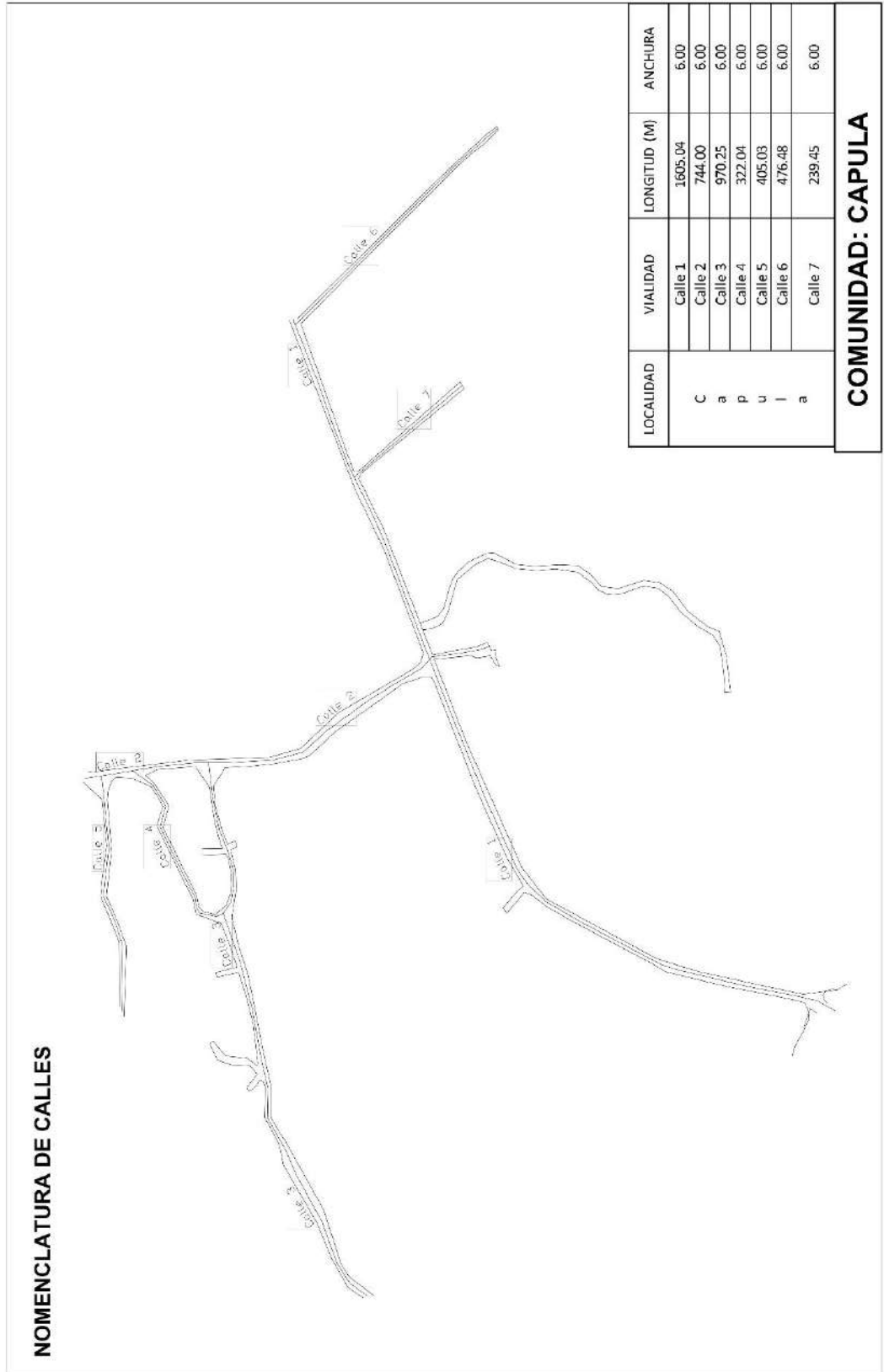


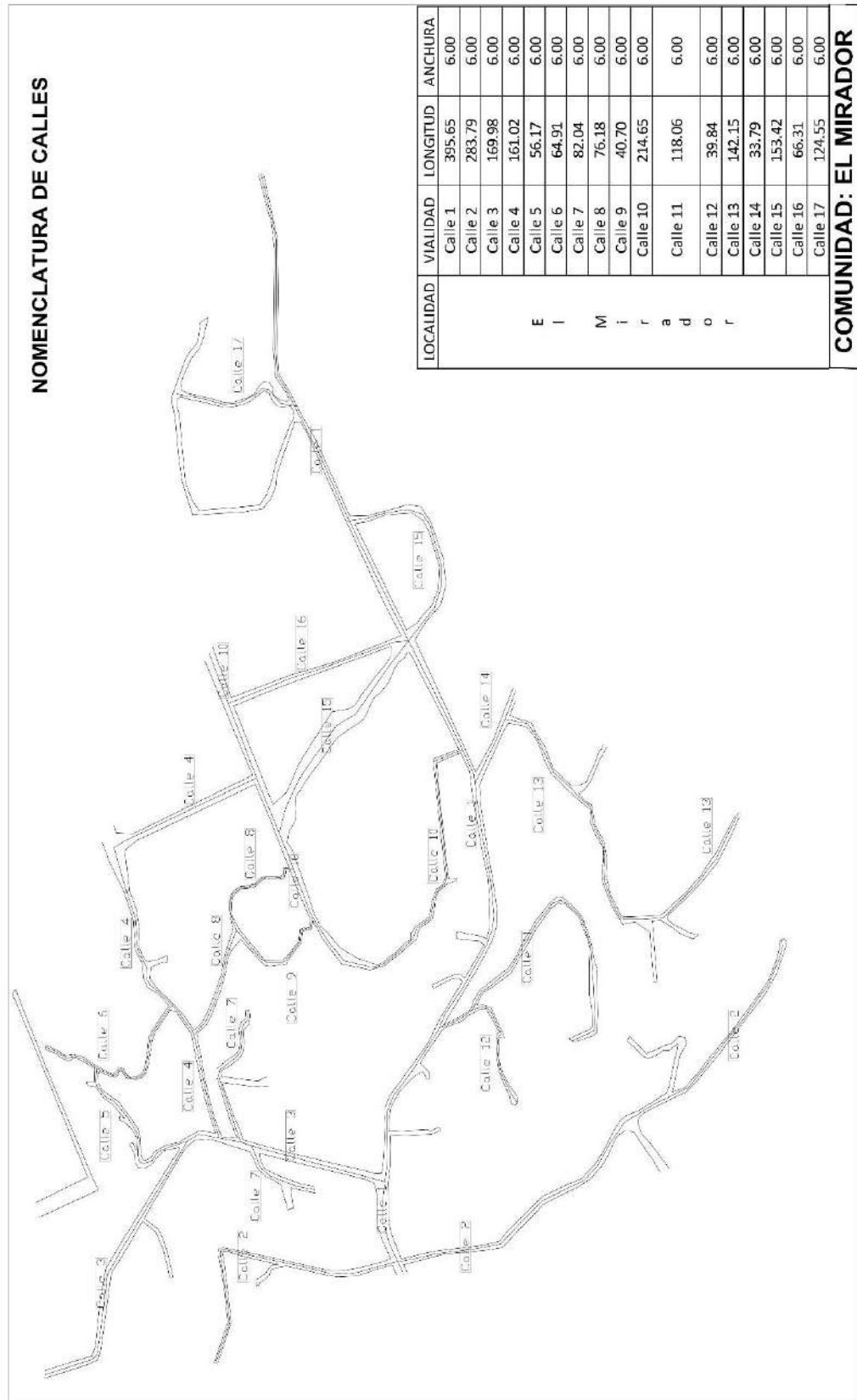
NOMENCLATURA DE CALLES

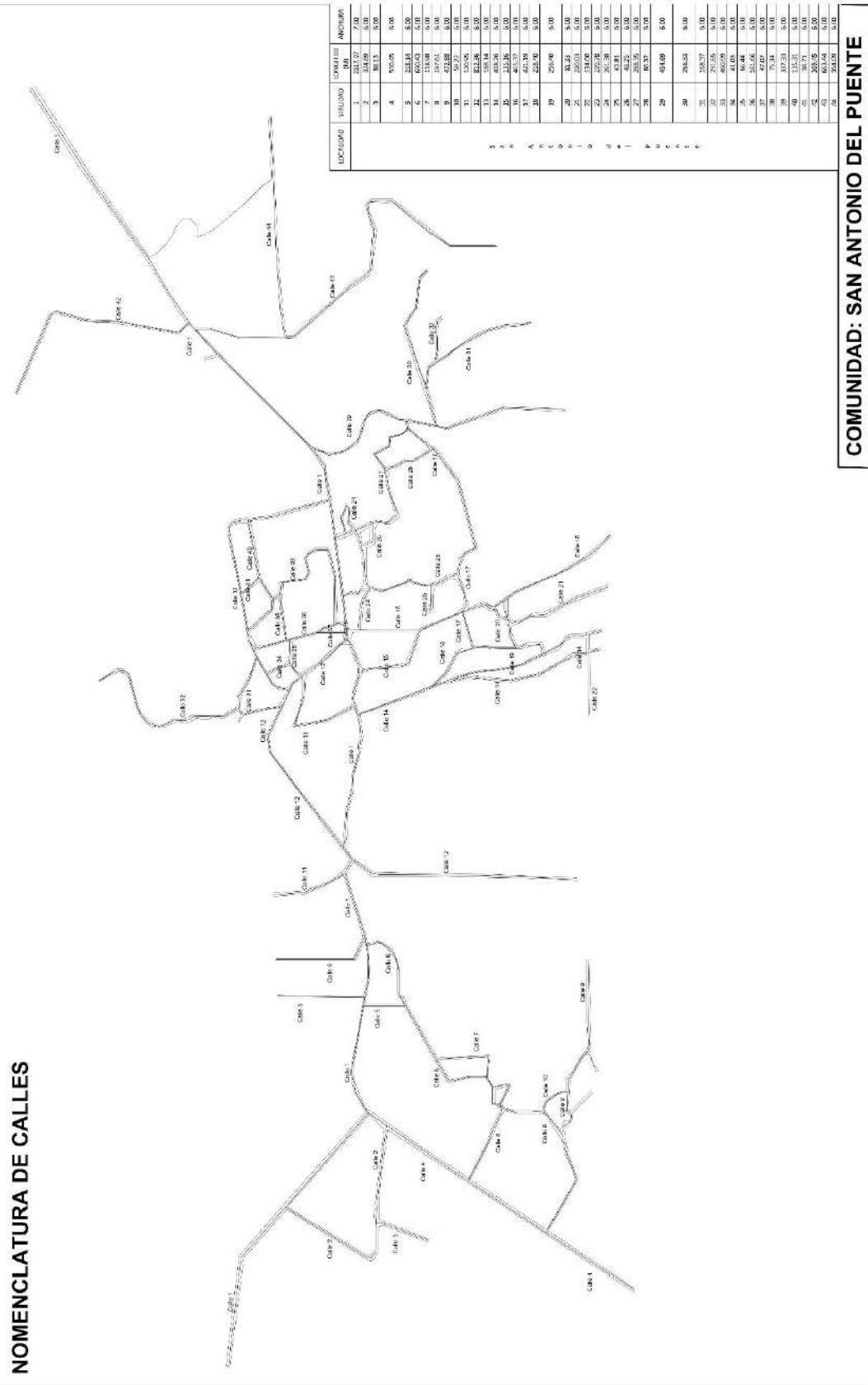


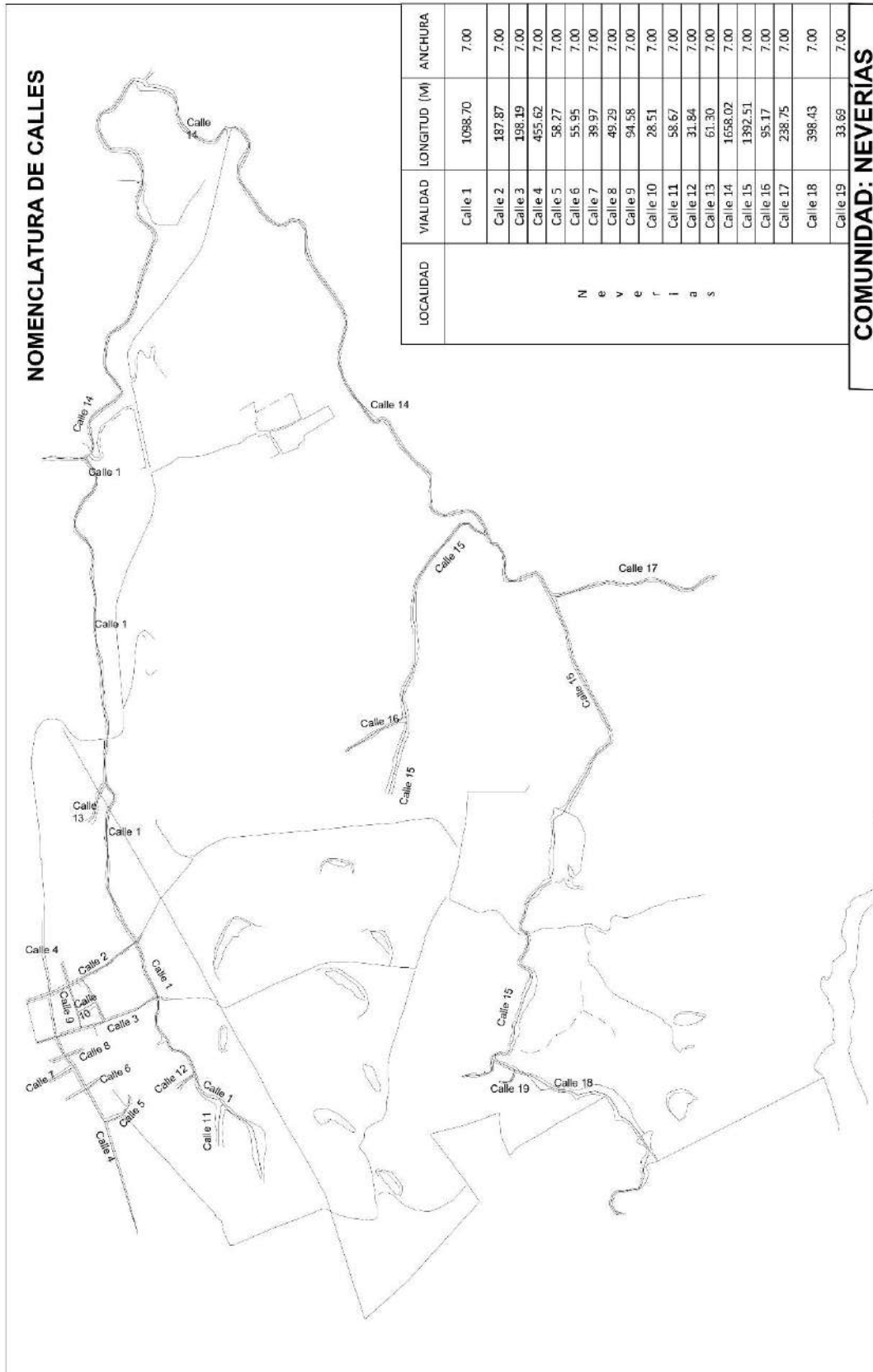
LOCALIDAD	VIALIDAD	LONGITUD (M)	ANCHURA
E I G r e n n e o	Calle 1	604.46	6.00
	Calle 2	416.63	6.00
	Calle 3	65.83	6.00
	Calle 4	94.25	6.00
	Calle 5	379.25	6.00
	Calle 6	67.01	6.00
	Calle 7	121.97	6.00
	Calle 8	413.11	6.00
	Calle 9	363.95	6.00
	Calle 10	159.74	6.00
	Calle 11	102.46	6.00
	Calle 12	91.71	6.00
	Calle 13	88.45	6.00
	Calle 14	495.55	6.00
	Calle 15	60.50	6.00
	Calle 16	57.97	6.00

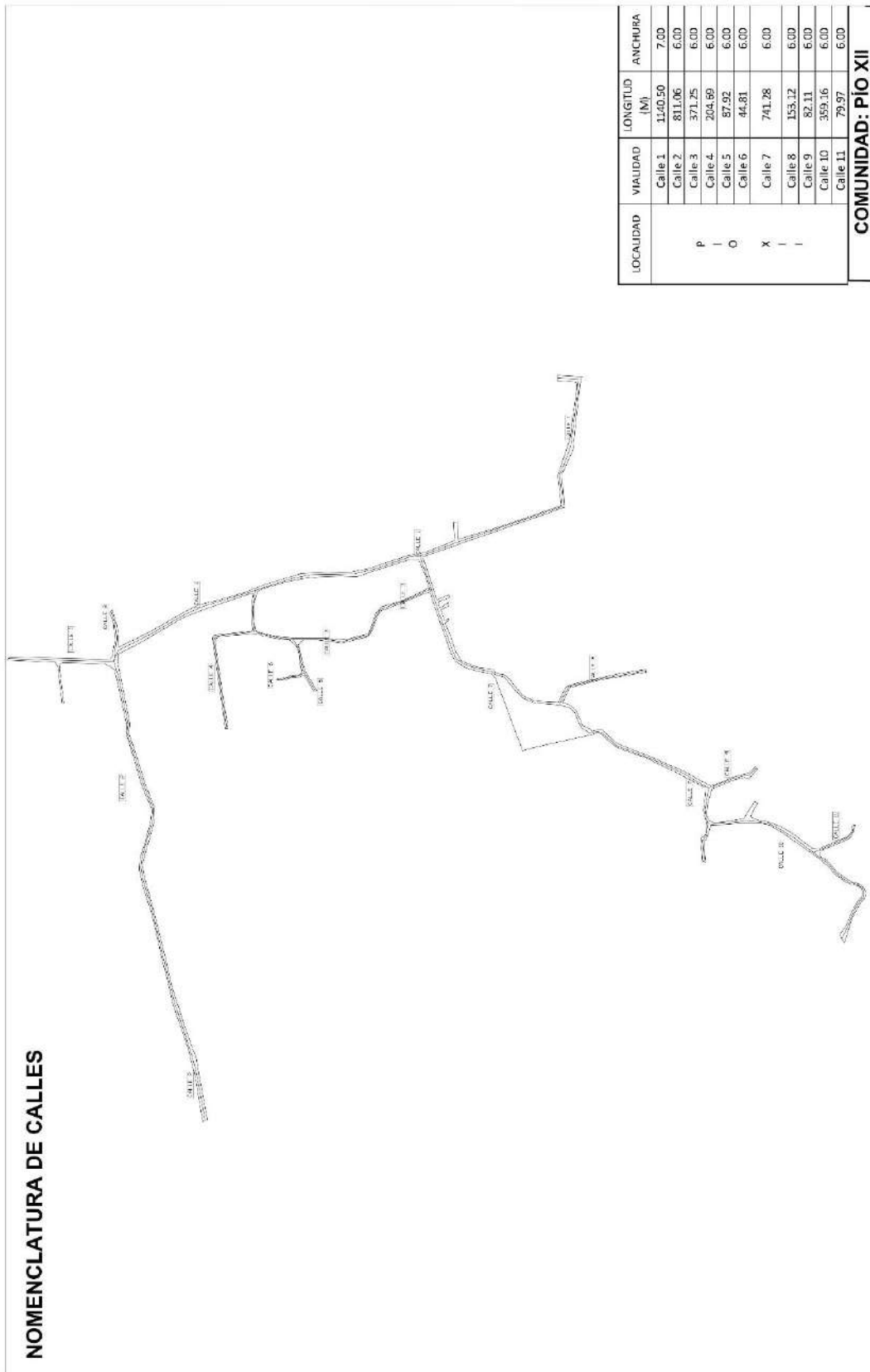
COMUNIDAD: EL GRANJENO





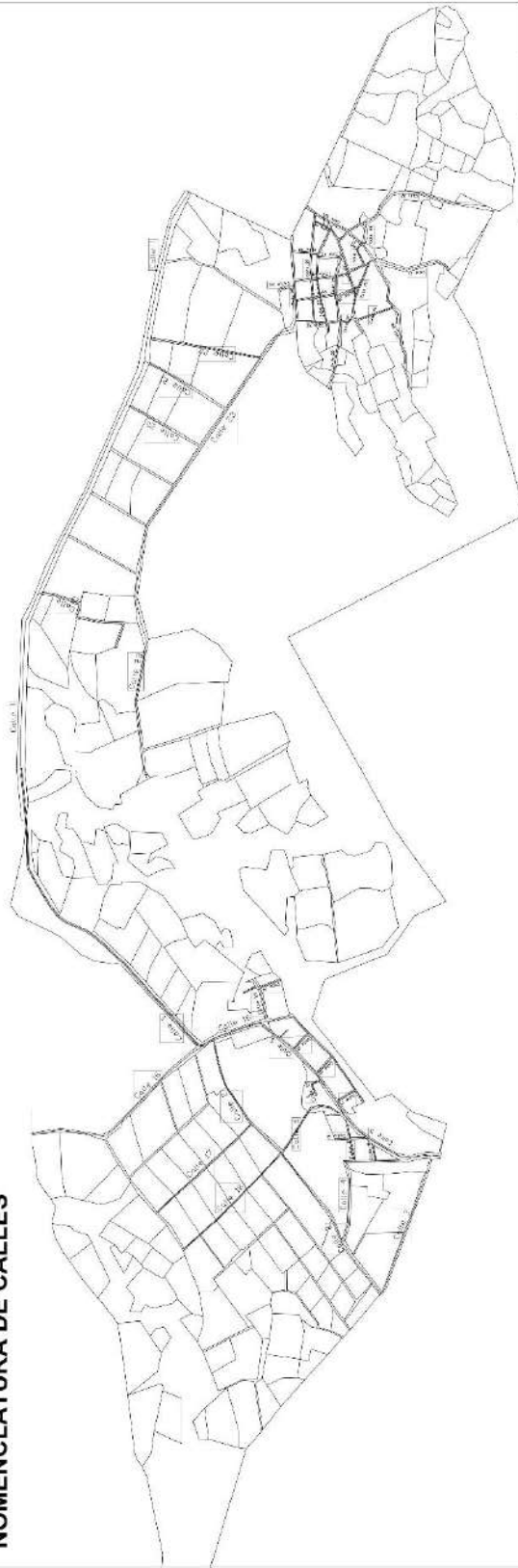








NOMENCLATURA DE CALLES

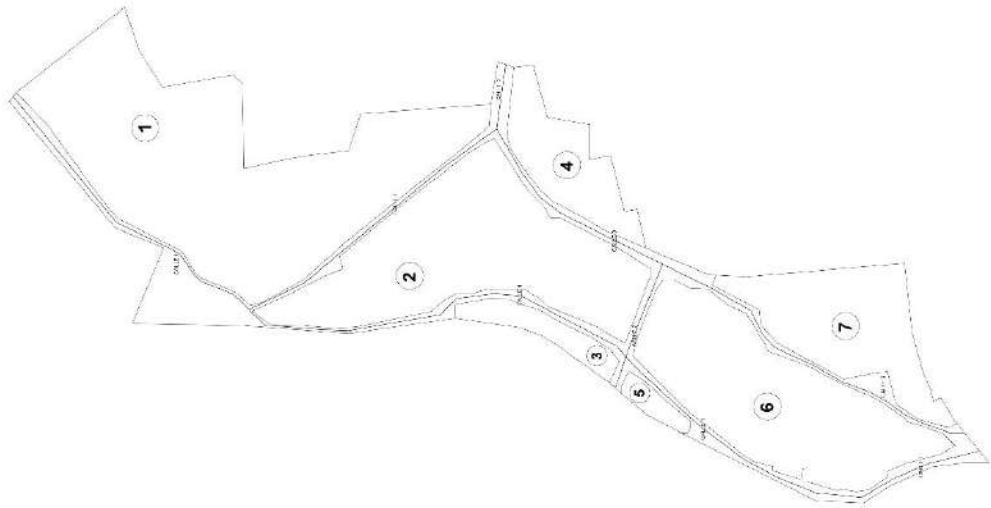


LOCALIDAD	VALIADIA	LONGITUD (M)	ANCHURA
S	Calle 1	306.03	2.00
S	Calle 2	306.03	2.00
S	Calle 3	143.31	6.00
S	Calle 4	145.04	6.00
S	Calle 5	229.47	6.00
S	Calle 6	86.40	6.00
S	Calle 7	43.40	6.00
S	Calle 8	20.45	6.00
S	Calle 9	21.64	6.00
S	Calle 10	21.64	6.00
S	Calle 11	21.14	6.00
S	Calle 12	22.77	6.00
T	Calle 13	22.26	6.00
T	Calle 14	38.50	6.00
F	Calle 15	44.06	6.00
R	Calle 16	306.11	6.00
S	Calle 17	125.23	6.00
S	Calle 18	132.20	6.00
S	Calle 19	132.00	6.00
S	Calle 20	50.32	6.00
S	Calle 21	49.50	6.00
S	Calle 22	110.73	6.00
S	Calle 23	492.71	6.00
S	Calle 24	15.46	6.00
S	Calle 25	113.54	6.00
S	Calle 26	206.38	6.00
S	Calle 27	202.76	6.00
S	Calle 28	136.23	6.00
S	Calle 29	226.85	6.00
S	Calle 30	226.85	6.00
S	Calle 31	76.45	6.00
F	Calle 32	160.41	6.00
L	Calle 33	22.07	6.00
S	Calle 34	22.76	6.00
S	Calle 35	78.01	6.00
T	Calle 36	38.90	6.00
F	Calle 37	15.16	6.00
S	Calle 38	43.15	6.00
S	Calle 39	24.94	6.00
S	Calle 40	38.64	6.00
S	Calle 41	74.33	6.00
S	Calle 42	22.37	6.00
S	Calle 43	25.06	6.00
S	Calle 44	17.33	6.00

COMUNIDAD: SANTA TERESA

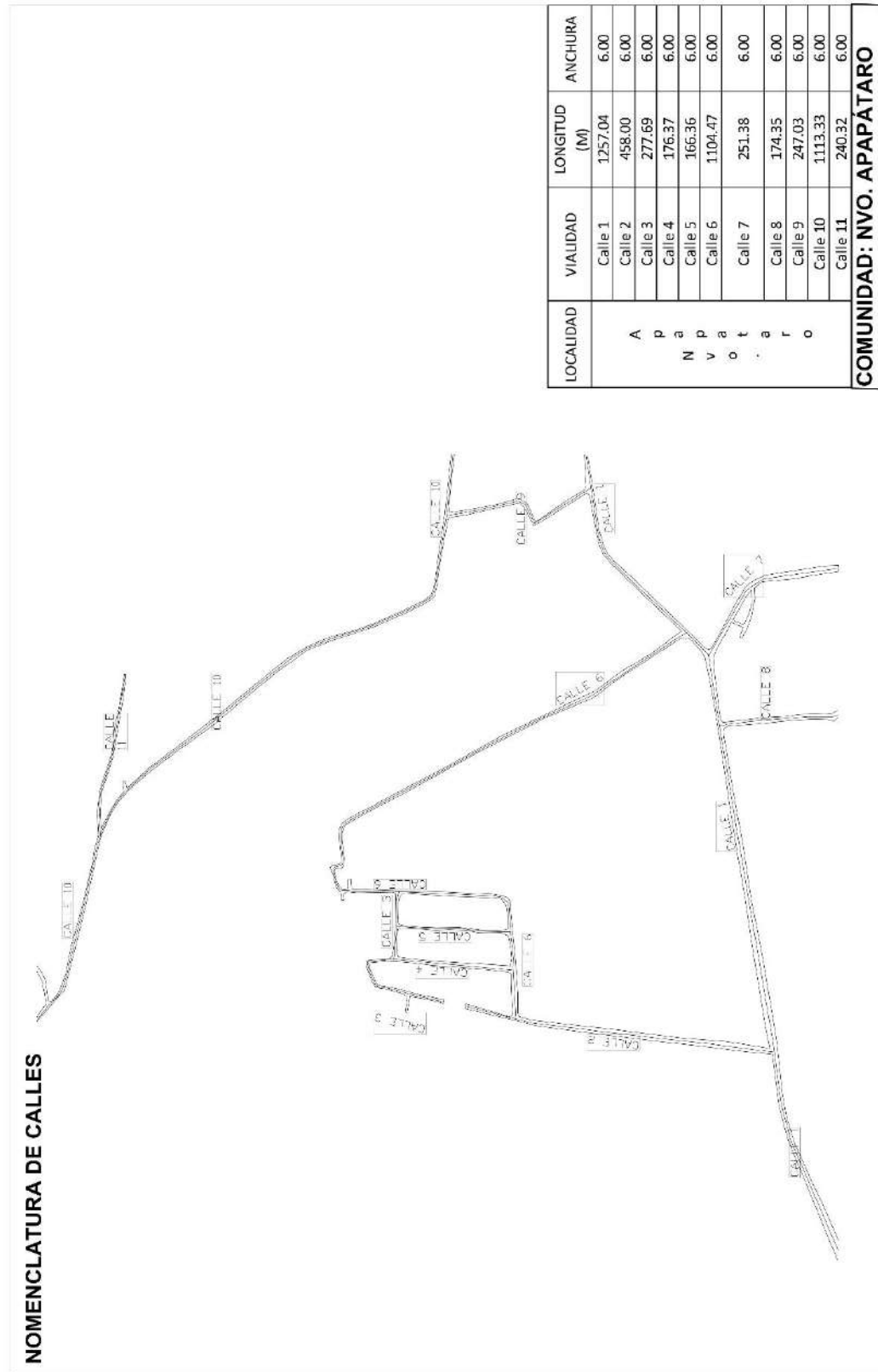


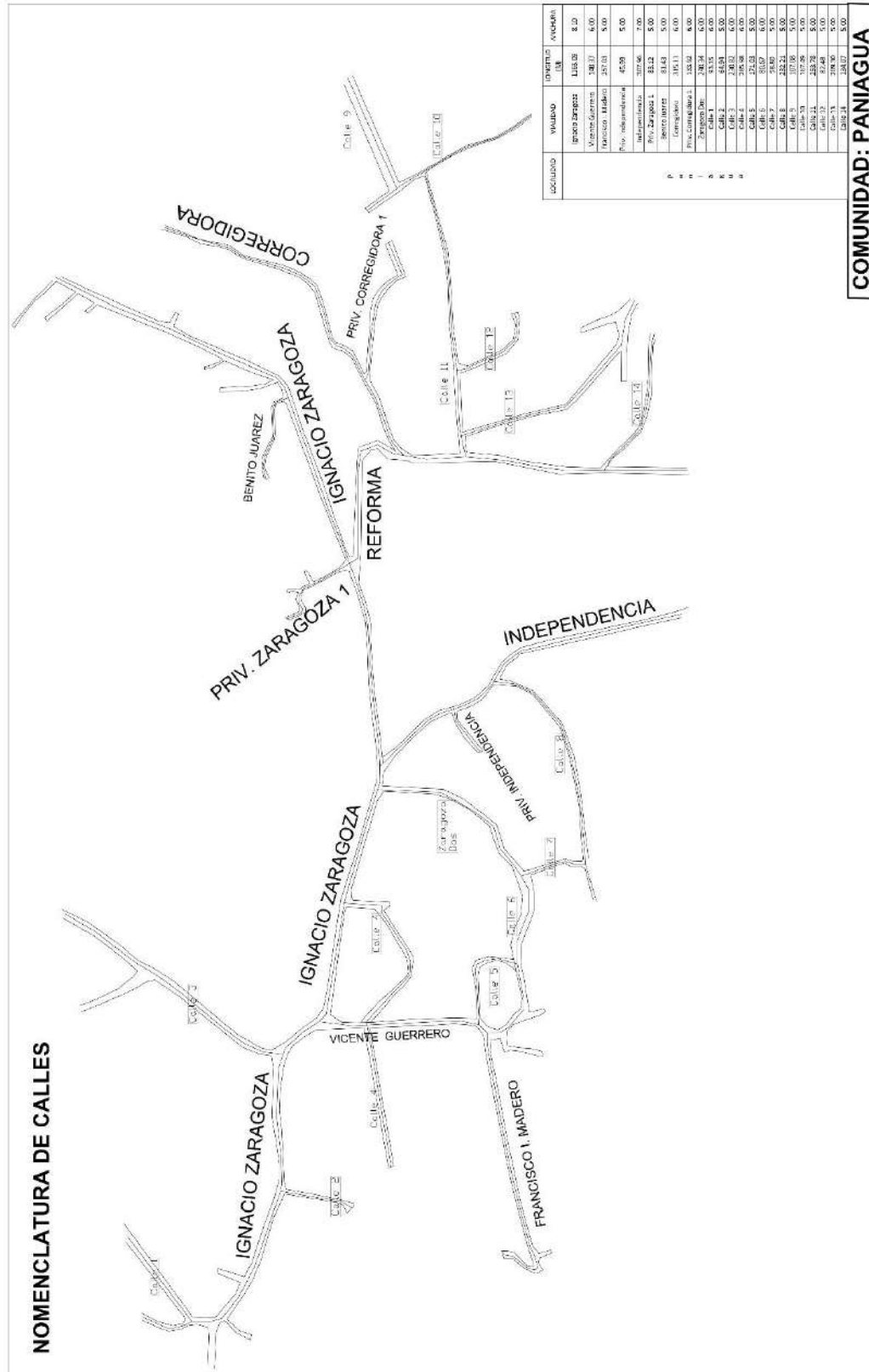
NOMENCLATURA DE CALLES

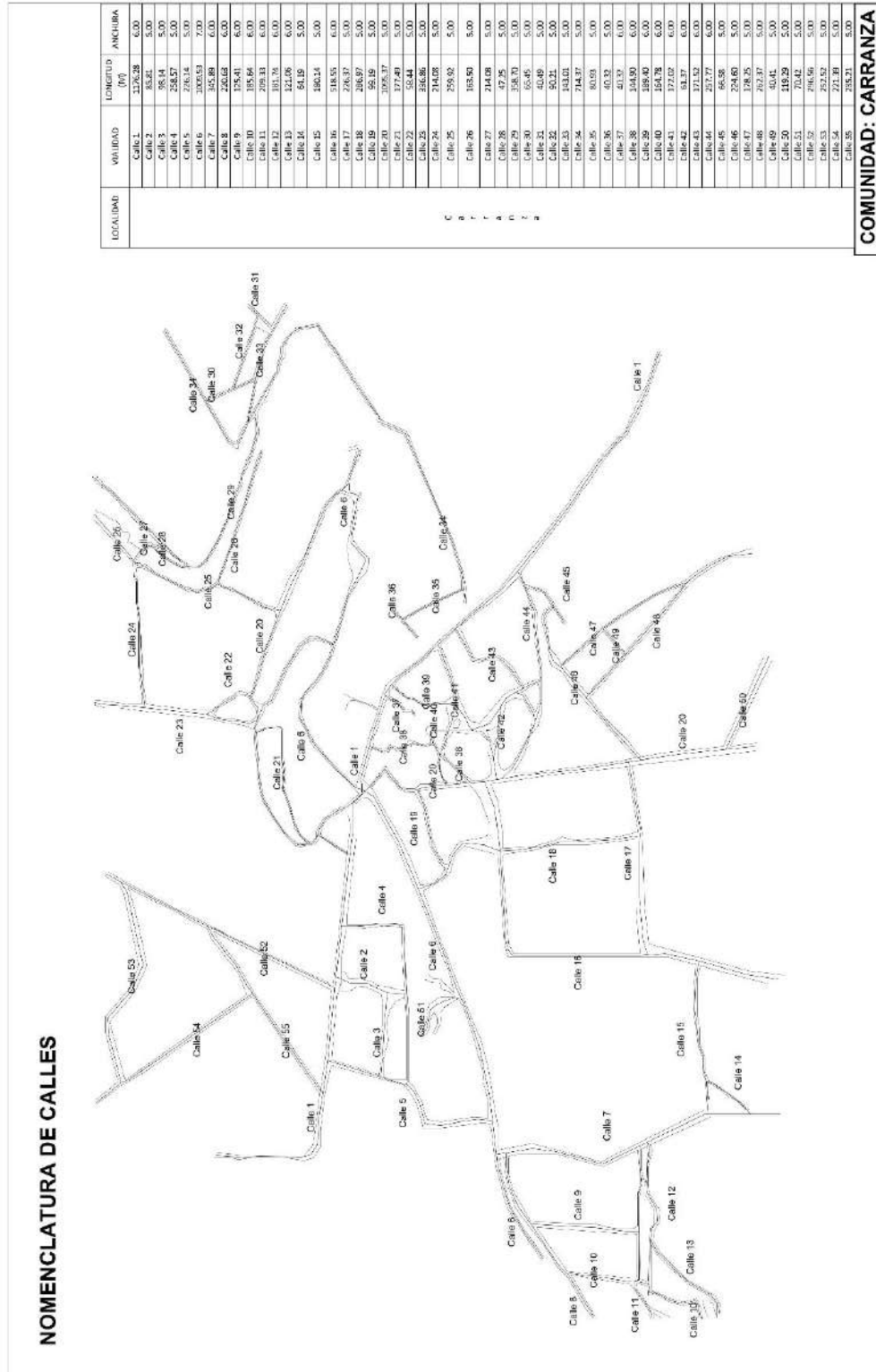


LOCALIDAD	VIALIDAD	LONGITUD (M)	ANCHURA
E l F r e s n o	Calle 1	755.03	6.00
	Calle 2	87.47	6.00
	Calle 3	422.52	6.00
	Calle 4	203.30	6.00

COMUNIDAD: EL FRESNO



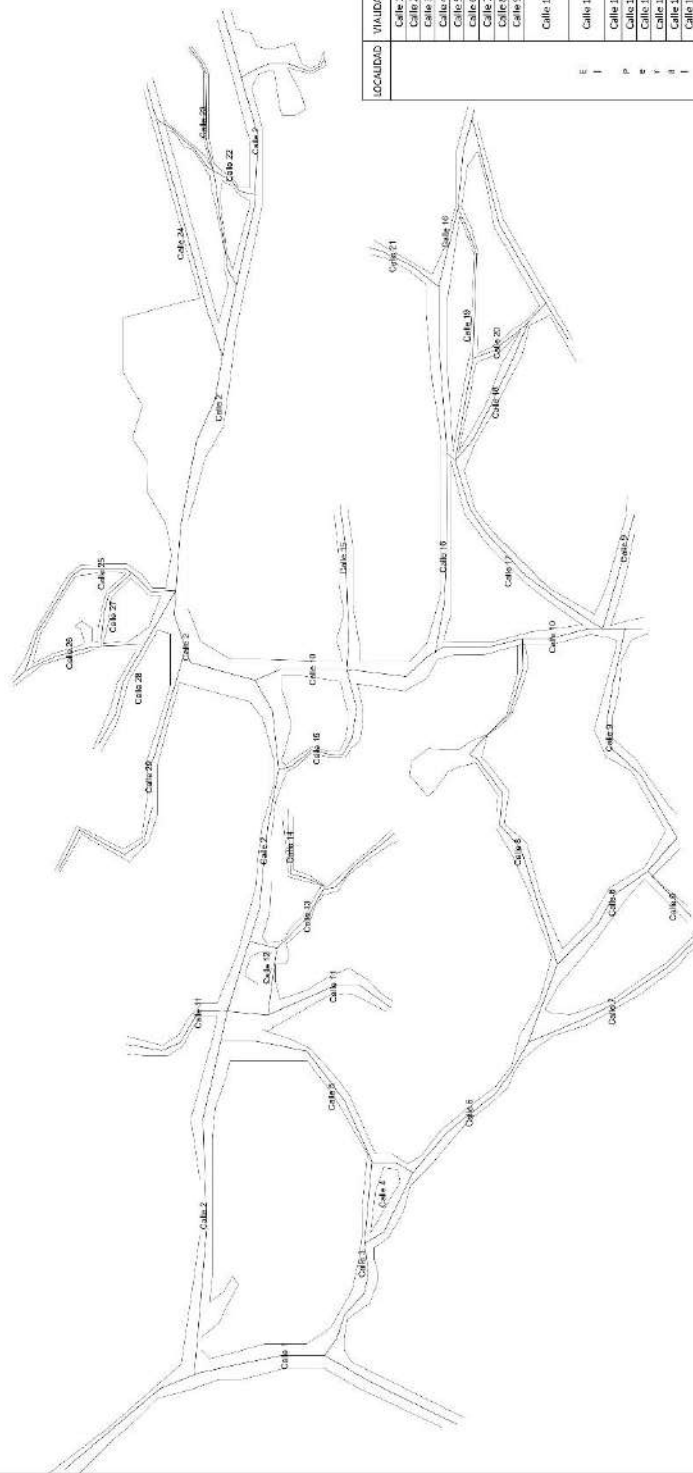




COMUNIDAD: CARRANZA



NOMENCLATURA DE CALLES



LOCALIDAD	VALUADO	LONGITUD (M)	ANCHURA
	Calle 1	15,66	6,00
	Calle 2	51,08	6,00
	Calle 3	11,71	6,00
	Calle 4	7,52	6,00
	Calle 5	7,88	6,00
	Calle 6	15,36	6,00
	Calle 7	8,95	6,00
	Calle 8	13,12	6,00
	Calle 9	17,04	6,00
	Calle 10	14,21	6,00
	Calle 11	10,56	6,00
	Calle 12	3,38	6,00
	Calle 13	5,92	6,00
	Calle 14	3,85	6,00
	Calle 15	11,52	6,00
	Calle 16	19,32	6,00
	Calle 17	8,55	6,00
	Calle 18	5,59	6,00
	Calle 19	9,10	6,00
	Calle 20	3,29	6,00
	Calle 21	2,83	6,00
	Calle 22	4,91	6,00
	Calle 23	8,76	6,00
	Calle 24	10,01	6,00
	Calle 25	7,28	6,00
	Calle 26	4,98	6,00
	Calle 27	2,07	6,00
	Calle 28	6,00	6,00
	Calle 29	11,24	6,00

COMUNIDAD: EL PERAL

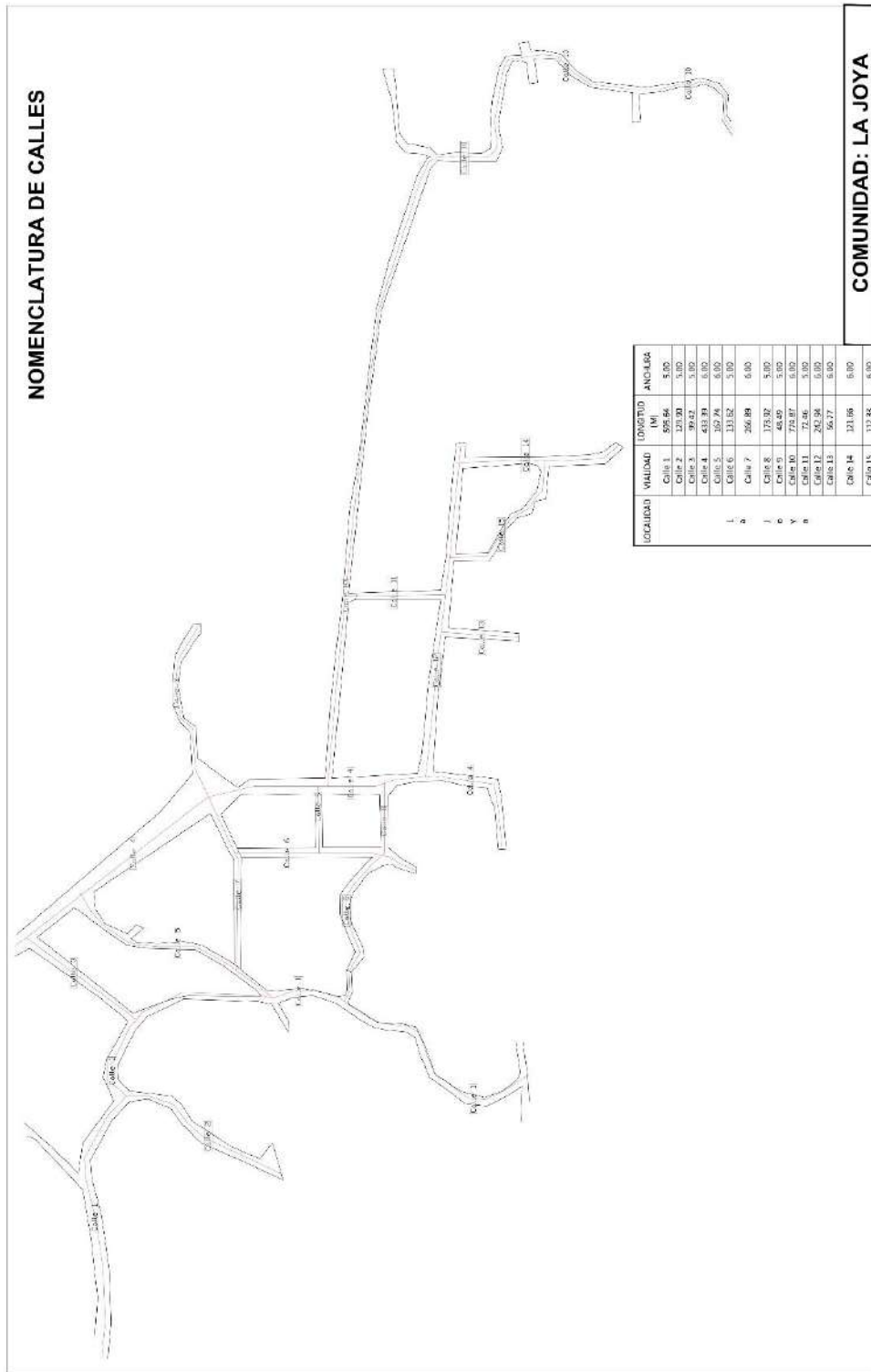


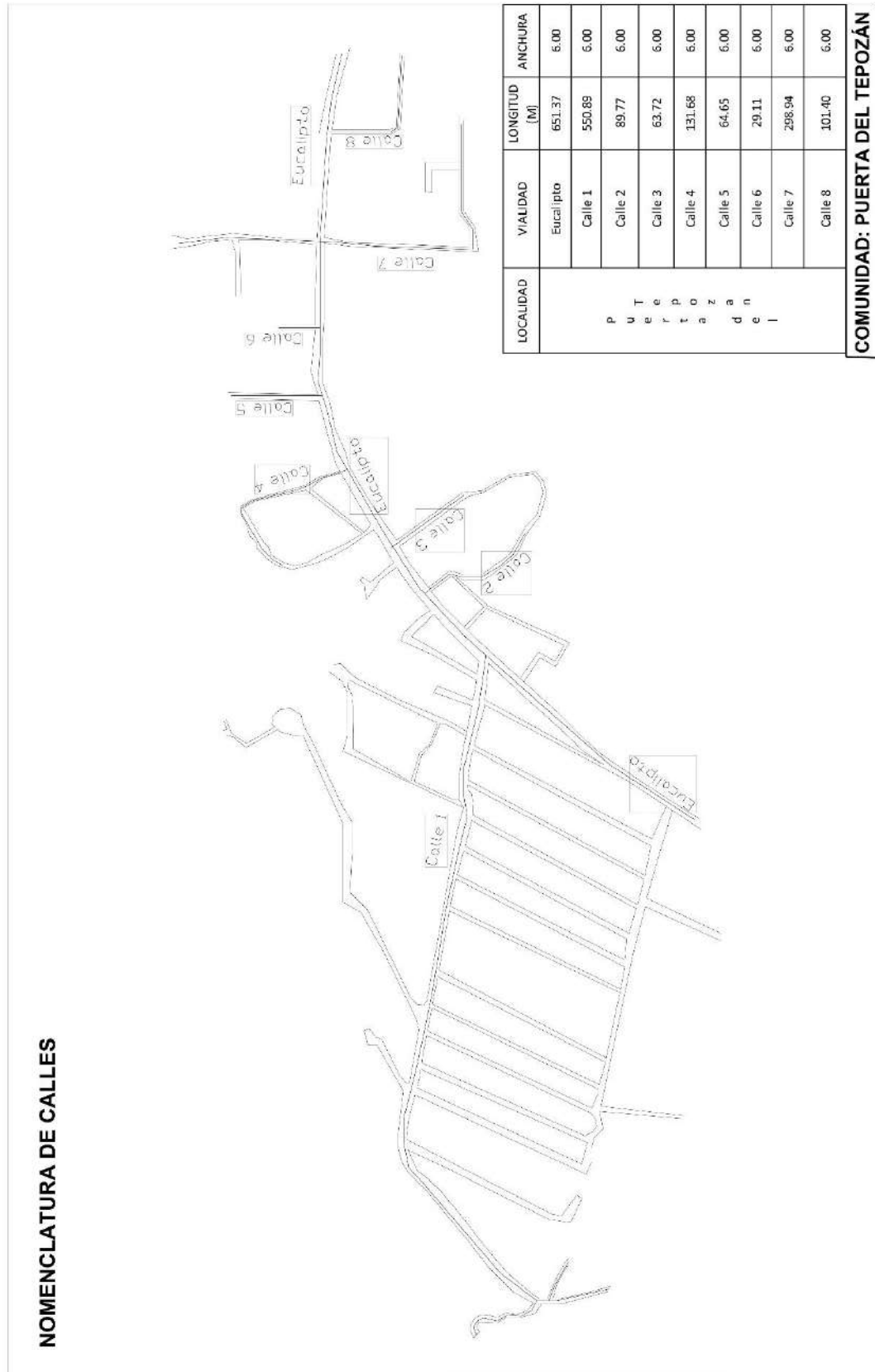
NOMENCLATURA DE CALLES



LOCALIDAD	VIALIDAD	LONGITUD (M)	ANCHURA
L a N o J u y e a v a	Calle 1	865.93	6.00
	Calle 2	729.03	6.00
	Calle 3	823.67	6.00
	Calle 4	44.21	6.00
	Calle 5	70.33	6.00
	Calle 6	137.72	6.00
	Calle 7	79.15	6.00
	Calle 8	73.64	6.00
	Calle 9	133.75	6.00
	Calle 10	58.90	6.00
	Calle 11	52.36	6.00
	Calle 12	257.62	6.00

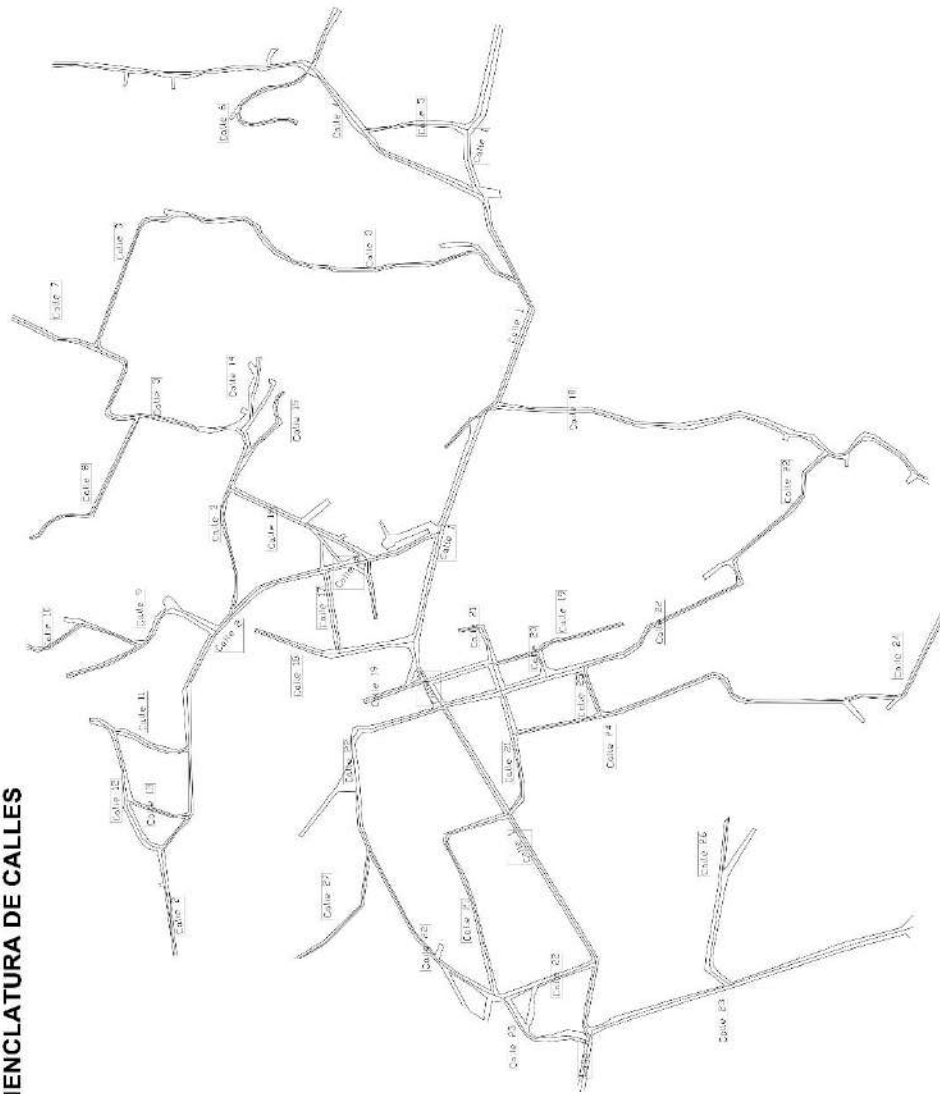
COMUNIDAD: LA NUEVA JOYA





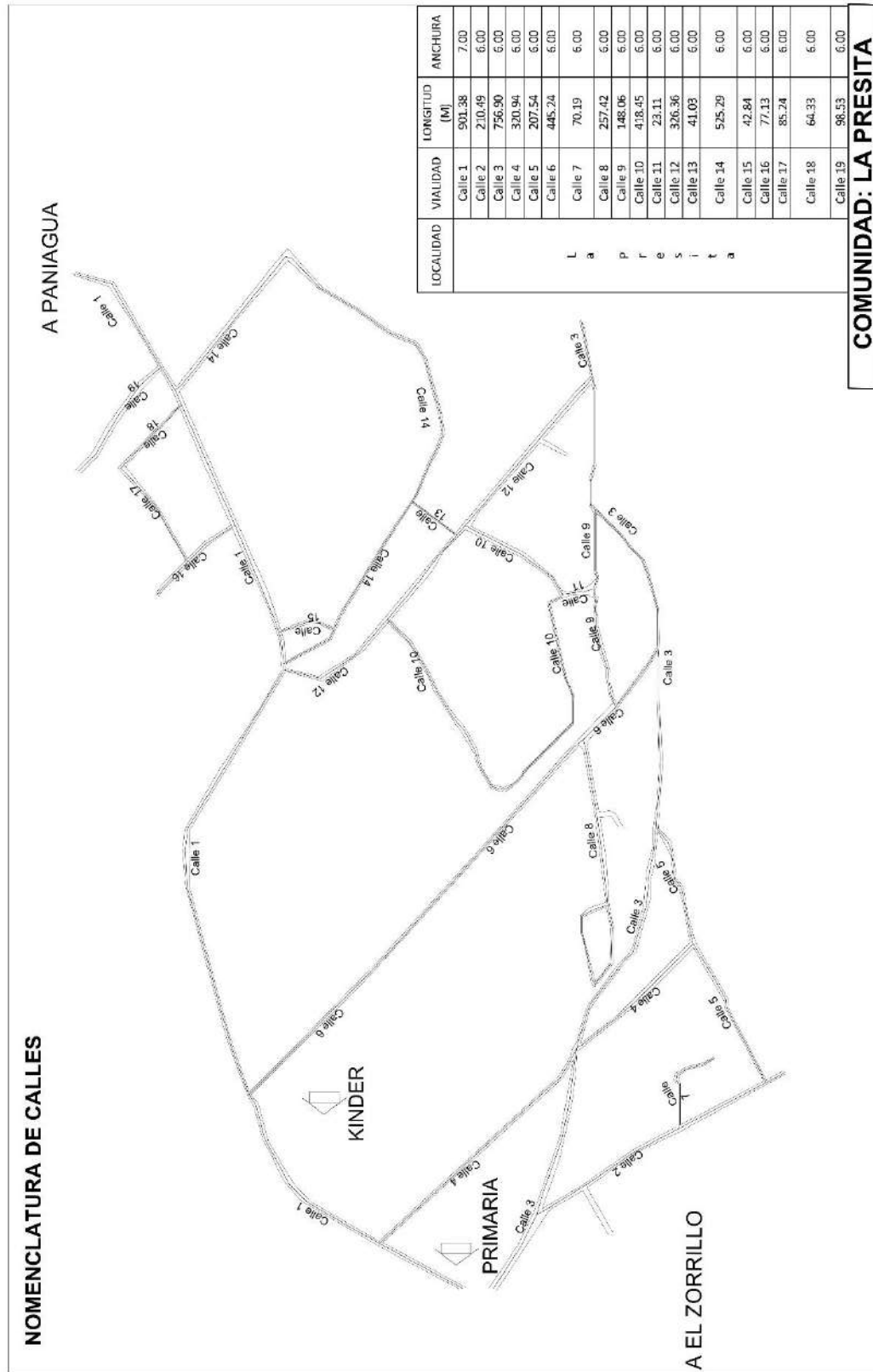


NOMENCLATURA DE CALLES



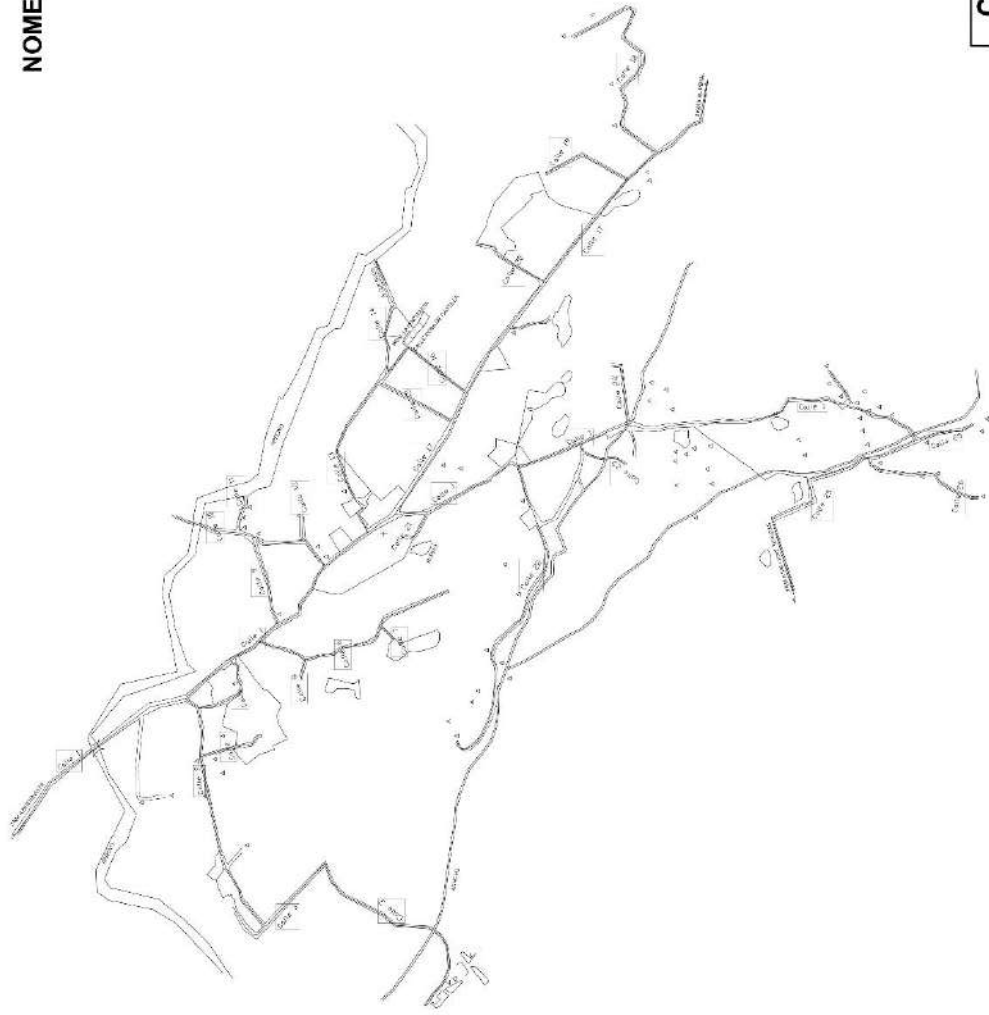
LOCALIDAD	VIALIDAD	LONGITUD (M)	ANCHURA
S a n I g n a c i o	Calle 1	1530.03	8.00
	Calle 2	777.54	6.00
	Calle 3	1262.40	6.00
	Calle 4	631.35	6.00
	Calle 5	139.91	6.00
	Calle 6	289.90	6.00
	Calle 7	121.56	6.00
	Calle 8	237.00	6.00
	Calle 9	237.85	6.00
	Calle 10	167.20	6.00
	Calle 11	107.46	6.00
	Calle 12	212.62	6.00
	Calle 13	84.36	6.00
	Calle 14	101.67	6.00
	Calle 15	111.74	6.00
	Calle 16	283.83	6.00
	Calle 17	111.37	6.00
	Calle 18	213.51	6.00
	Calle 19	357.19	6.00
	Calle 20	34.95	6.00
	Calle 21	595.64	6.00
	Calle 22	1337.97	6.00
	Calle 23	598.16	6.00
	Calle 24	659.57	6.00
	Calle 25	69.67	6.00
	Calle 26	231.27	6.00
	Calle 27	185.35	6.00

COMUNIDAD: SAN IGNACIO



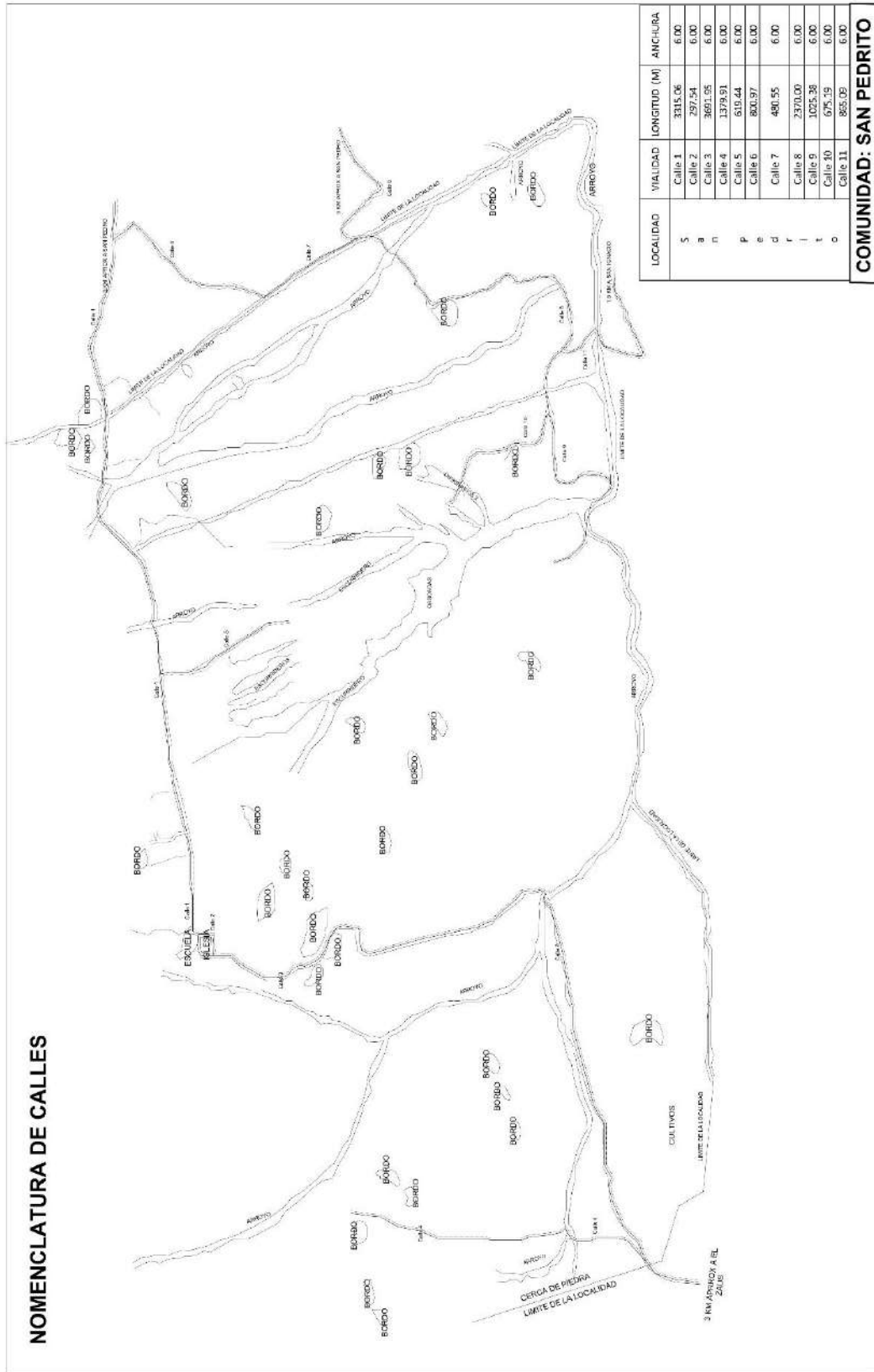


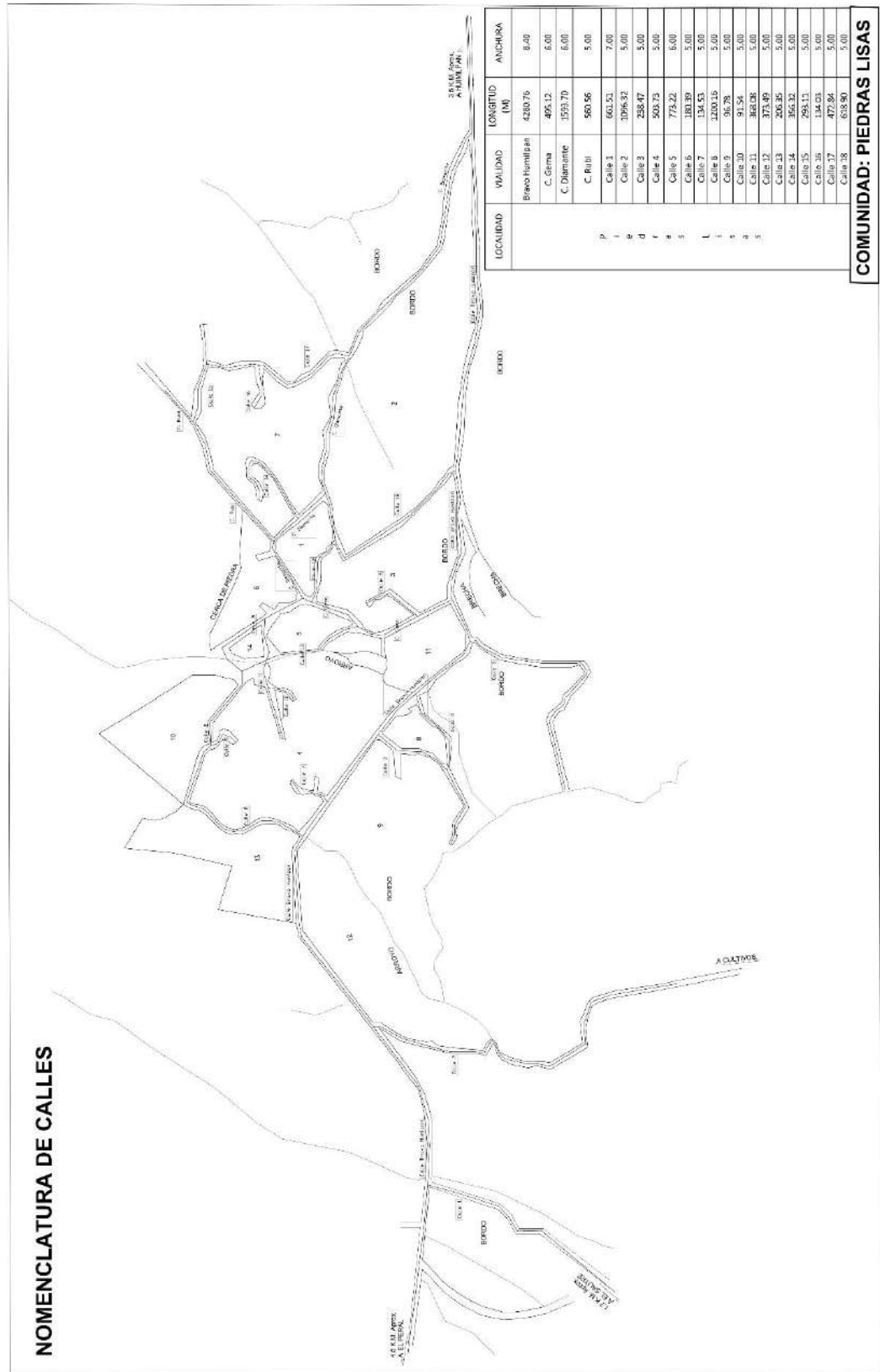
NOMENCLATURA DE CALLES



LOCALIDAD	VIALIDAD	LONGITUD (M)	ANCHURA
H u i t r ó n	Calle 1	1889.80	6.00
	Calle 2	440.93	6.00
	Calle 3	636.43	6.00
	Calle 4	115.95	6.00
	Calle 5	145.02	6.00
	Calle 6	380.94	6.00
	Calle 7	32.98	6.00
	Calle 8	38.37	6.00
	Calle 9	163.32	6.00
	Calle 10	245.91	6.00
	Calle 11	70.42	6.00
	Calle 12	104.19	6.00
	Calle 13	387.24	6.00
	Calle 14	219.70	6.00
	Calle 15	148.48	6.00
	Calle 16	166.25	6.00
	Calle 17	962.33	6.00
	Calle 18	441.25	6.00
	Calle 19	164.78	6.00
	Calle 20	140.97	6.00
	Calle 21	65.62	6.00
	Calle 22	581.75	6.00
	Calle 23	96.95	6.00
	Calle 24	123.45	6.00
	Calle 25	557.84	6.00
	Calle 26	218.85	6.00

COMUNIDAD: HUITRÓN







C. Juan Guzmán Cabrera, Presidente Constitucional de Huimilpan, Querétaro, con fundamento en los artículos 30 segundo párrafo y 149 de la Ley Orgánica Municipal del Estado de Querétaro, expido y promulgo el presente **Acuerdo por el que se modifica el Programa Municipal de Desarrollo Urbano de Huimilpan, Qro.**

Dado en el Centro de Atención Municipal, Sede Oficial de la Presidencia Municipal de Huimilpan, Qro., a los 05 (días) días del mes de julio de 2023 (dos mil veintitres), para su debida publicación y observancia.

CERTIFICADA PARA SU PUBLICACIÓN EN LA GACETA MUNICIPAL, A LOS 11 DÍAS DEL MES DE JULIO DE DOS MIL VEINTITRÉS, EN HUIMILPAN, QUERÉTARO.

C. JUAN GUZMÁN CABRERA
PRESIDENTE MUNICIPAL DE HUIMILPAN, QRO.
(RUBRICA)

LIC. SOCRATES ALEJANDRO VALDEZ ROSALES
SECRETARIO DEL AYUNTAMIENTO
(RUBRICA)



Juan Guzmán Cabrera
Presidente Municipal

José Salvador Arreola Hernández
Síndico Municipal

Ana Paola Servín Jaramillo
Síndico
Municipal

Luis Mario Gutiérrez Gómez
Regidor

Carolina Flores Cruz
Regidora

Janet Lujan Martínez
Regidora

Saira Zenida Molina Gudiño
Regidora

Viviana Ivette de Jesús Salinas
Regidora

Blanca Diana Martínez Jurado
Regidora

Rubén Luna Miranda
Regidor

Lic. Socrates Alejandro Valdez Rosales
Secretario del H. Ayuntamiento.